



CENSO
2024



Resultados
Región de Arica y Parinacota
Censo 2024





01.

La recolección se realizó entre el 9 de marzo y el 31 de julio.



02.

Se realizaron 3 tipos de operativos orientados a:

- Viviendas particulares.
- Viviendas colectivas.
- Personas en situación de calle.



03.

Se utilizaron 3 modalidades de recolección:


- CAPI (principal).
- CAWI (complementaria).
- PAPI (contingencia).



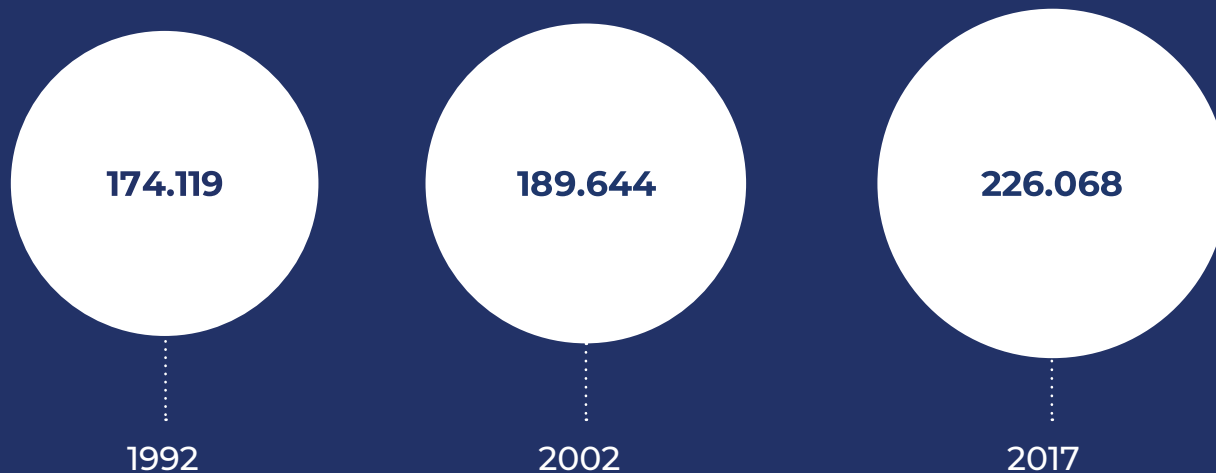
CENSO
2024

Población censada regional

Región de Arica y Parinacota



Población censada en la región

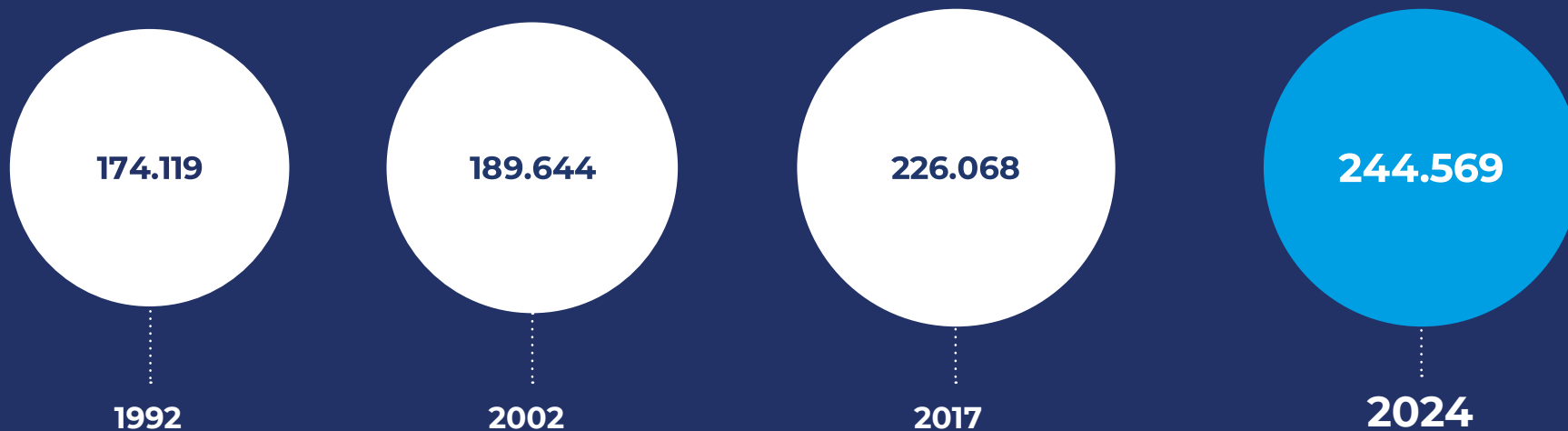


Referencia población nacional

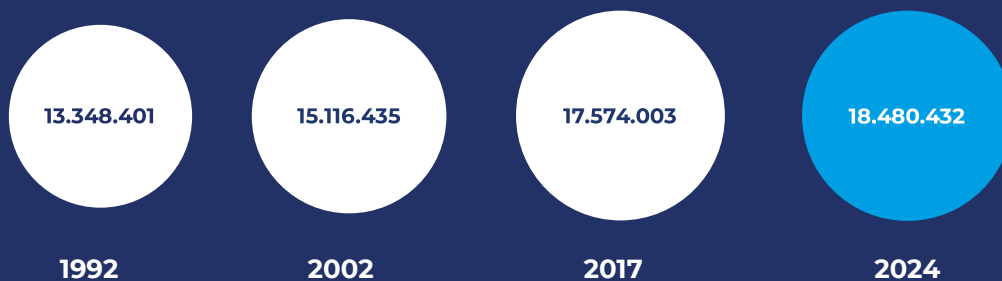


Nota: los censos 1992, 2002 y 2017 fueron operativos realizados siguiendo la metodología de censo de hecho. Por lo tanto los valores representan el total de personas censadas en el lugar que pernoctaron la noche anterior al día del censo, incluyendo un porcentaje de personas que no eran residentes habituales de Chile. Estos porcentajes son 0,35% para 1992, 0,39% para 2002 y 0,9% para Censo 2017. En el Censo 2024, al ser un censo de derecho, los valores corresponden al total de la población residente habitual en el país.

Población censada en la región



Referencia población nacional



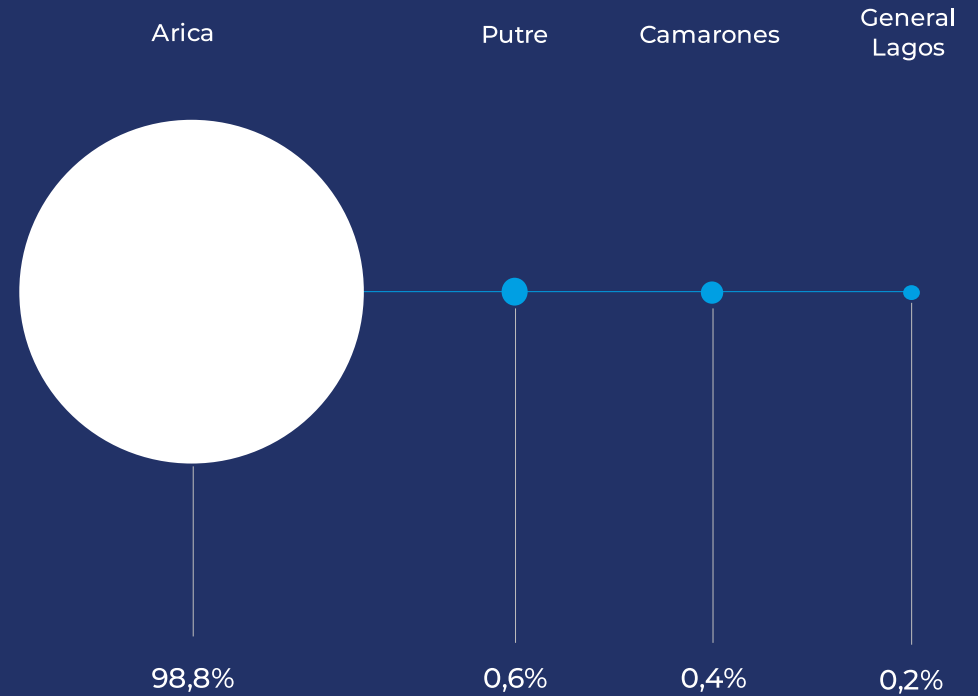
Nota: los censos 1992, 2002 y 2017 fueron operativos realizados siguiendo la metodología de censo de hecho. Por lo tanto los valores representan el total de personas censadas en el lugar que pernoctaron la noche anterior al día del censo, incluyendo un porcentaje de personas que no eran residentes habituales de Chile. Estos porcentajes son 0,35% para 1992, 0,39% para 2002 y 0,9% para Censo 2017. En el Censo 2024, al ser un censo de derecho, los valores corresponden al total de la población residente habitual en el país.

Población censada por comunas



Comuna	Población
Arica	241.653
Putre	1.547
Camarones	861
General Lagos	508
Total región	244.569

Distribución de la población regional por comuna






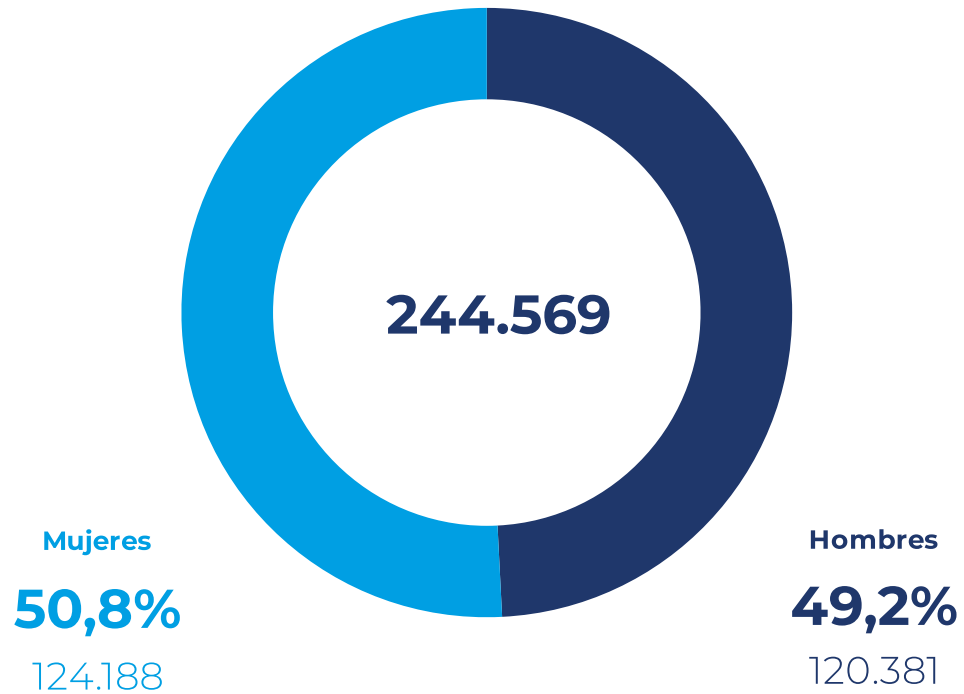
CENSO
2024

Características de la población

Región de Arica y Parinacota



Población por sexo en la región



Nota: dado el redondeo de los valores a un decimal estos pueden no sumar 100%.



Población por tramos de edad

65 años o más

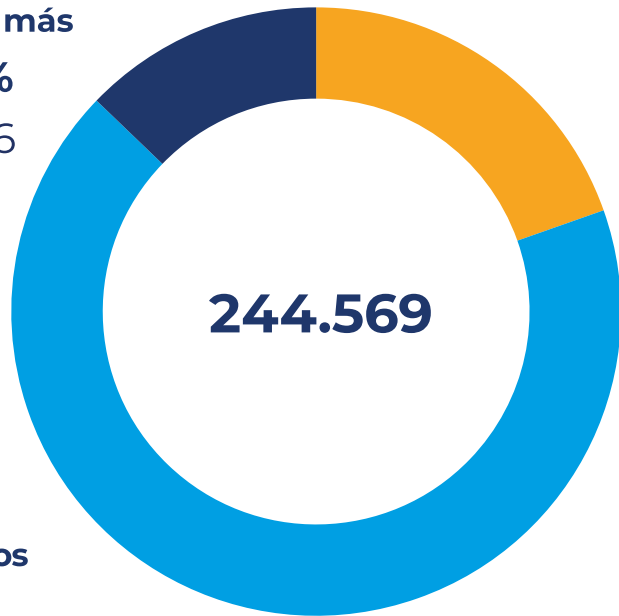
12,8%

31.236

0 - 14 años

19,6%

48.030



15 - 64 años

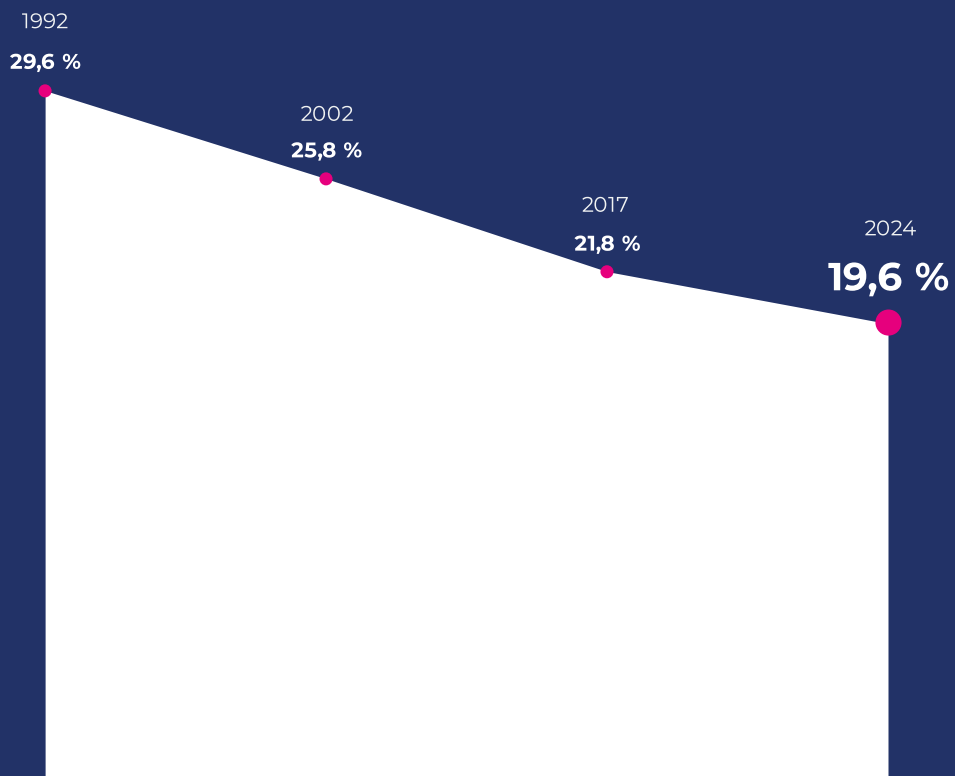
67,6%

165.303

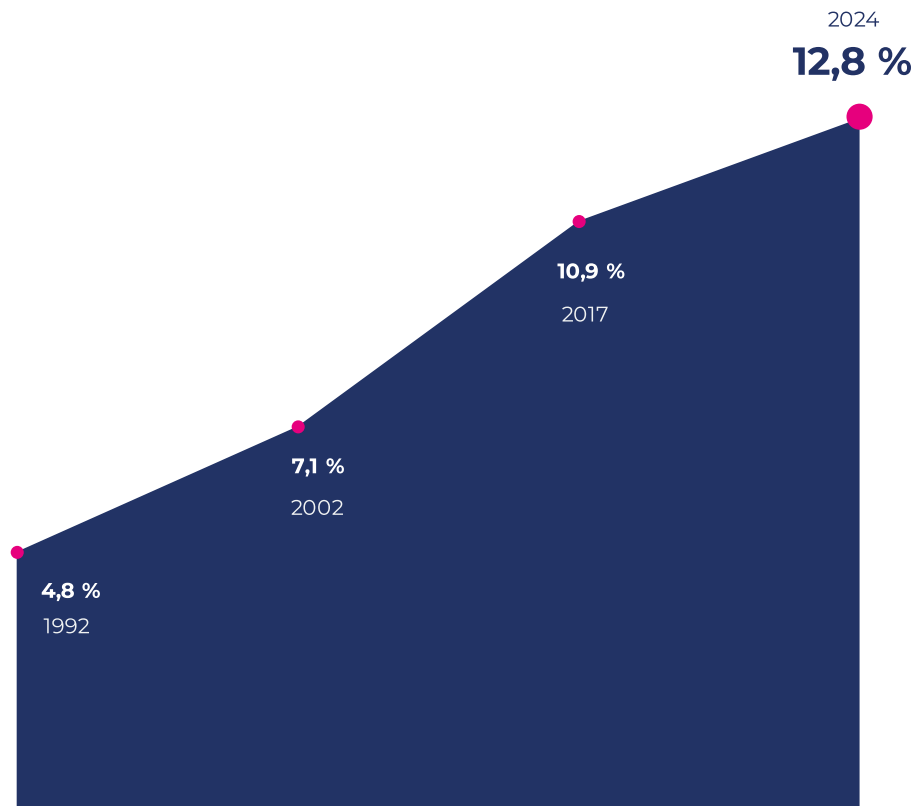
Nota: dado el redondeo de los valores a un decimal estos pueden no sumar 100%.



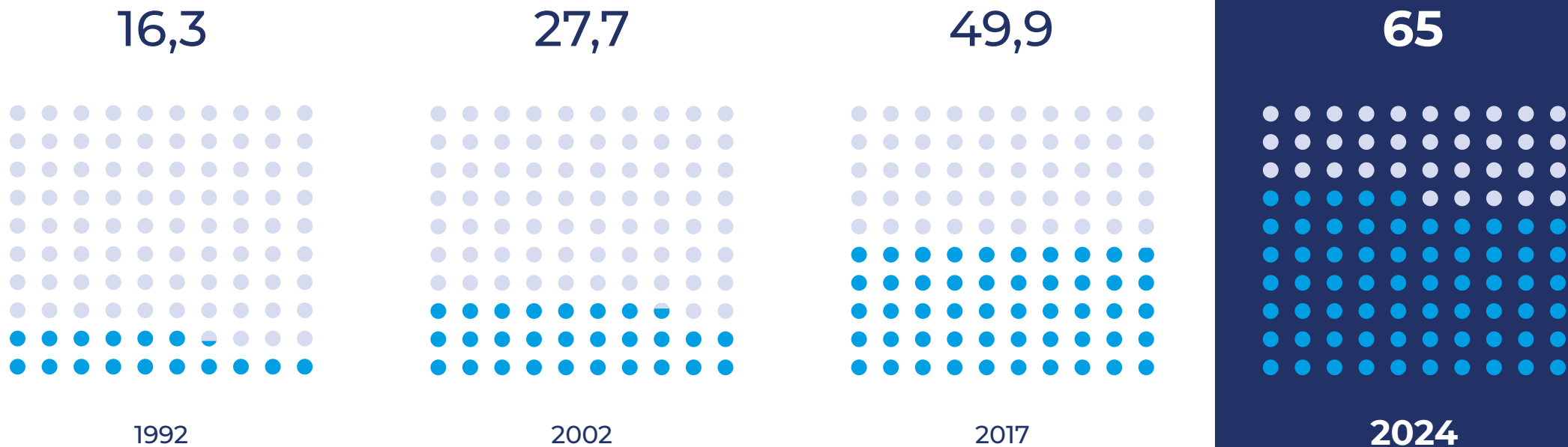
Disminuye la proporción de personas menores de 15 años



Aumenta la proporción de personas de 65 años o más



Índice de envejecimiento regional



Nota: los censos 1992, 2002 y 2017 fueron operativos realizados siguiendo la metodología de censo de hecho. Por lo tanto los valores representan el total de personas censadas en el lugar que pernoctaron la noche anterior al día del censo, incluyendo un porcentaje de personas que no eran residentes habituales de Chile. Estos porcentajes son 0,35% para 1992, 0,39% para 2002 y 0,9% para Censo 2017. En el Censo 2024, al ser un censo de derecho, los valores corresponden al total de la población residente habitual en el país.

Índice de
envejecimiento
nacional 2024

79

Índice de
envejecimiento
regional 2024

65

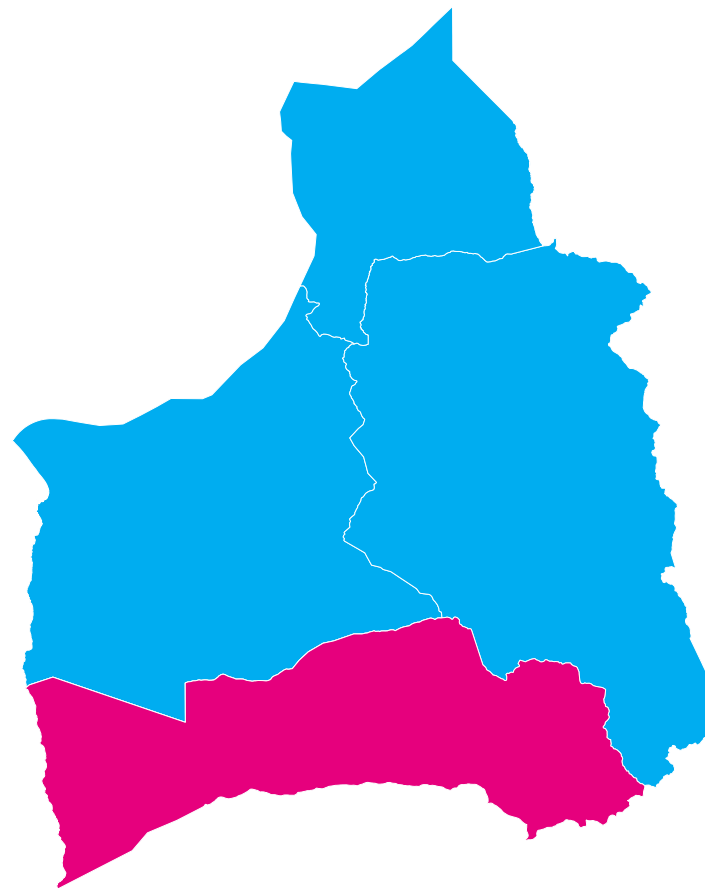
Índice de envejecimiento por comuna

Camarones 215,1

Putre 102,4

General Lagos 94,3

Arica 64,4






CENSO
2024

Viviendas y Hogares

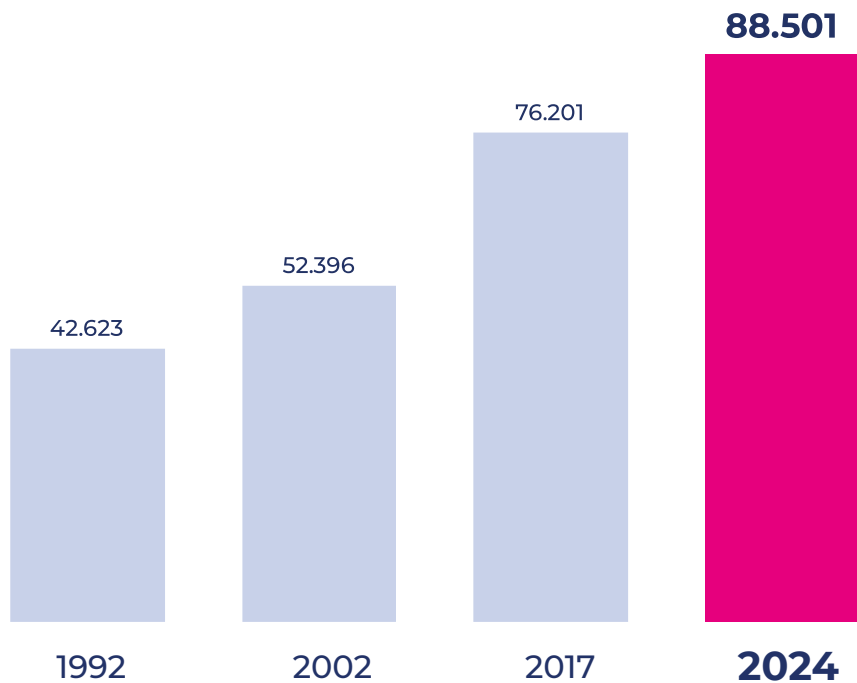
Región de Arica y Parinacota





CENSO
2024

Viviendas censadas en la región



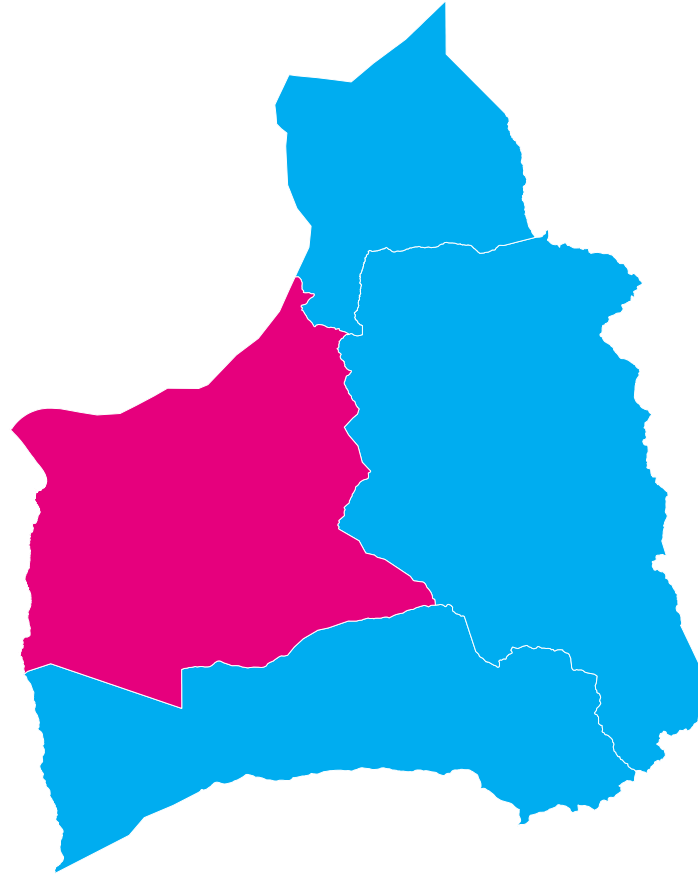
Viviendas censadas por comuna

Arica 84.989

Putre 1.853

Camarones 1.035

General Lagos 624



Viviendas censadas por tipo en la región

Particulares

99,8%

88.362



Colectivas

0,2%

139

Viviendas particulares por estado de ocupación en la región

Ocupadas

89,7%

79.276



Desocupadas

10,3%

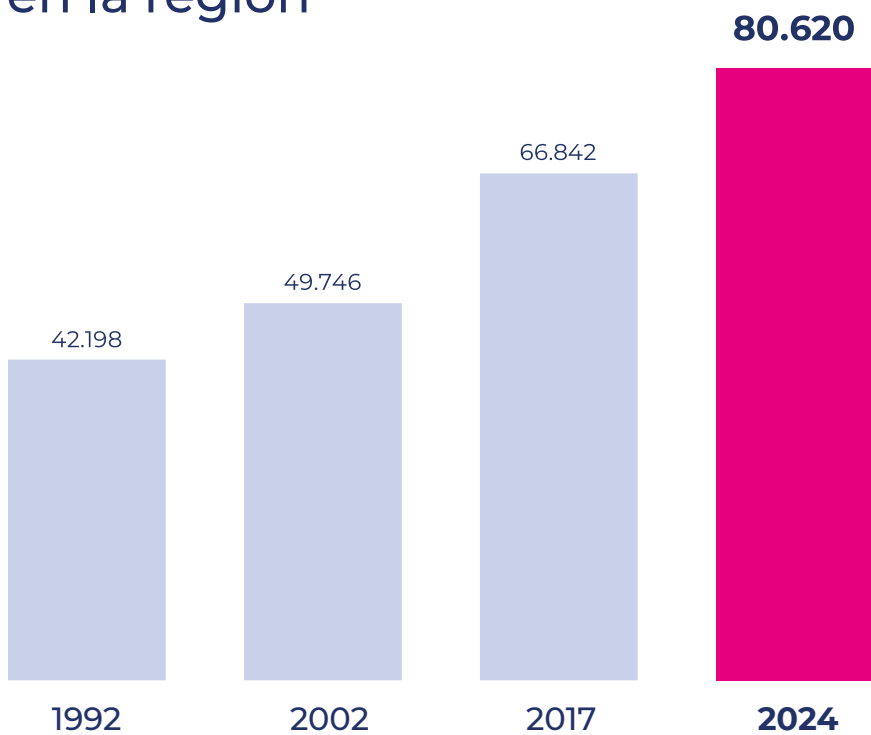
9.086

Nota: dado el redondeo de los valores a un decimal estos pueden no sumar 100%.



CENSO
2024

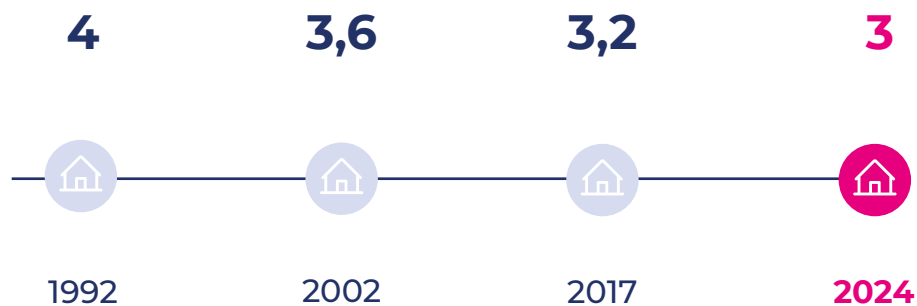
Hogares censados en la región



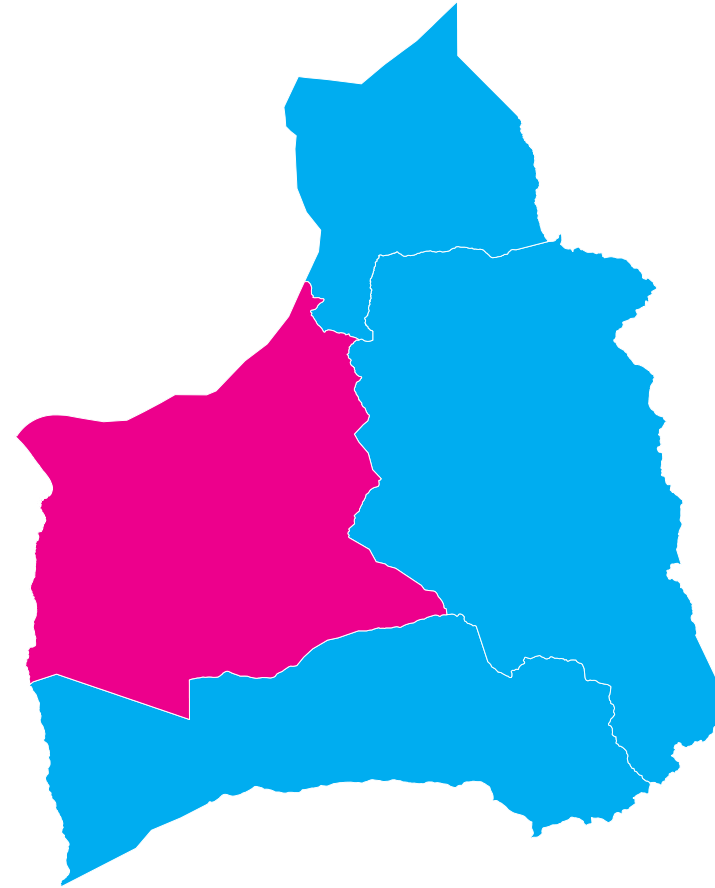


CENSO
2024

Promedio de personas por hogar en la región



Promedio de personas por hogar por comuna






CENSO
2024

Operativo

Región de Arica y Parinacota





CENSO
2024

Porcentaje de población censada en la región por operativo



Viviendas Particulares

97,7%
238.842



Viviendas Colectivas


1,9%
4.543



Personas en situación de calle

0,5%
1.184

Nota: dado el redondeo de los valores a un decimal estos pueden no sumar 100%.





CENSO
2024

Porcentaje de población censada en la región por modalidad



Entrevista presencial
(DMC dispositivo móvil de captura)

92,3%
225.810



Cuestionario web

7,7%
18.739



Cuestionario papel


0%
20

Nota: dado el redondeo de los valores a un decimal estos pueden no sumar 100%.

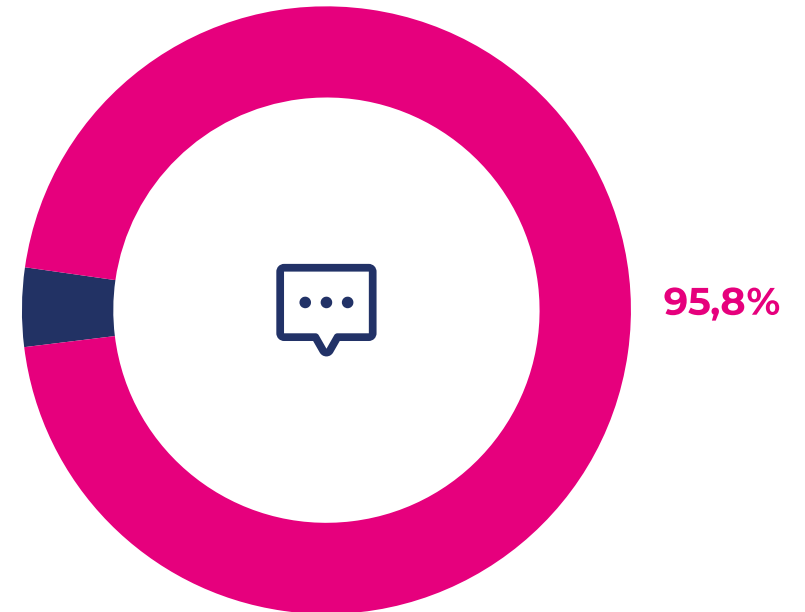


Indicadores de desempeño operativo en la región

Tasa de Rechazo



Tasa de Respuesta



Nota: dado el redondeo de los valores a un decimal estos pueden no sumar 100%.



CENSO
2024

Anexo

Calendario de entrega de resultados

Resultados censales - 2025

27 de marzo	Personas, hogares y viviendas censadas a nivel nacional, regional y comunal, con datos desagregados por sexo y edad.
30 de abril	Población inmigrante internacional, migración interna y fecundidad. A su vez, se publicará la Memoria Censal.
30 de mayo	Características de viviendas como materialidad y acceso a servicios básicos (agua, electricidad y servicios higiénicos).
30 de junio	Características de la población tales como pertenencia a pueblos originarios, población afrodescendiente, población con discapacidad, género, religión o credo, nivel educativo, etc.
Segundo semestre	Base de datos y la cartografía censal, con información innominada e indeterminada.

Resultados proyecciones - 2026

Enero	Estimación de población que reside en el país y actualización de las proyecciones de población para los próximos años, con cifras a nivel nacional , desagregadas por sexo y por edad.
--------------	-----------------------------------------------------------------------------------------------------------------------------------------------------------------------------------------------



CENSO
2024

Anexos

www.censo2024.cl

[Glosario](#)

[Ficha Metodológica](#)



