



CENSO
2024



Resultados

Región de Los Ríos

Censo 2024





01.

La recolección se realizó entre el 9 de marzo y el 31 de julio.



02.

Se realizaron 3 tipos de operativos orientados a:

- Viviendas particulares.
- Viviendas colectivas.
- Personas en situación de calle.



03.

Se utilizaron 3 modalidades de recolección:


- CAPI (principal).
- CAWI (complementaria).
- PAPI (contingencia).



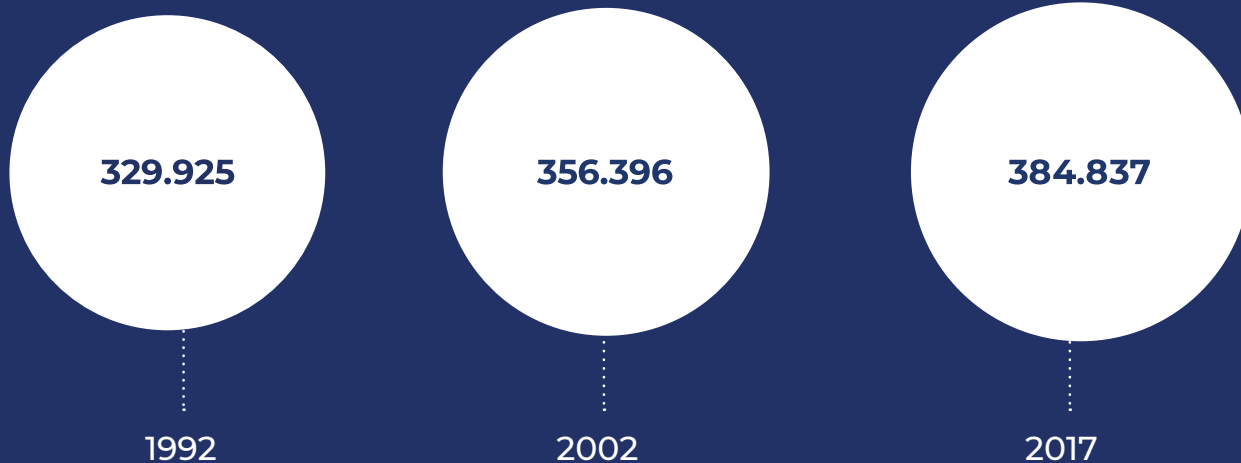
CENSO
2024

Población censada regional

Región de Los Ríos



Población censada en la región

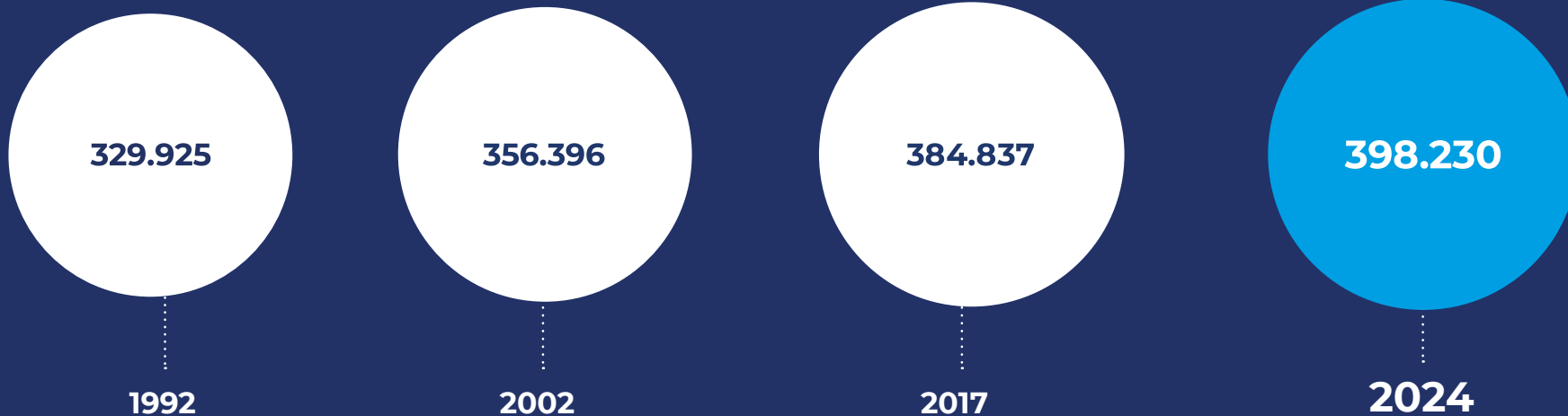


Referencia población nacional

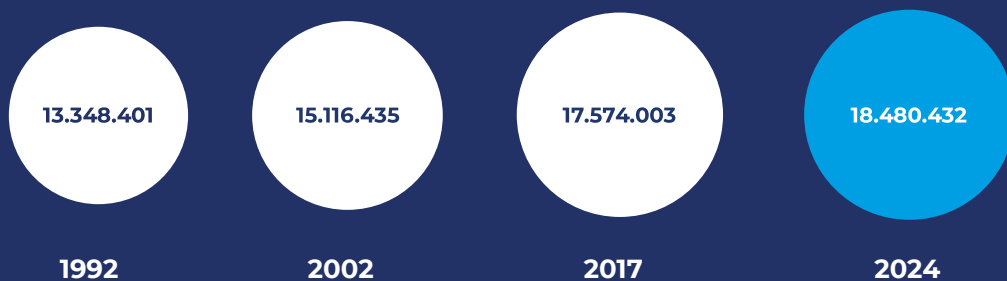


Nota: los censos 1992, 2002 y 2017 fueron operativos realizados siguiendo la metodología de censo de hecho. Por lo tanto los valores representan el total de personas censadas en el lugar que pernoctaron la noche anterior al día del censo, incluyendo un porcentaje de personas que no eran residentes habituales de Chile. Estos porcentajes son 0,07% para 1992, 0,07% para 2002 y 0,2% para Censo 2017. En el Censo 2024, al ser un censo de derecho, los valores corresponden al total de la población residente habitual en el país.

Población censada en la región



Referencia población nacional



Nota: los censos 1992, 2002 y 2017 fueron operativos realizados siguiendo la metodología de censo de hecho. Por lo tanto los valores representan el total de personas censadas en el lugar que pernoctaron la noche anterior al día del censo, incluyendo un porcentaje de personas que no eran residentes habituales de Chile. Estos porcentajes son 0,07% para 1992, 0,07% para 2002 y 0,2% para Censo 2017. En el Censo 2024, al ser un censo de derecho, los valores corresponden al total de la población residente habitual en el país.

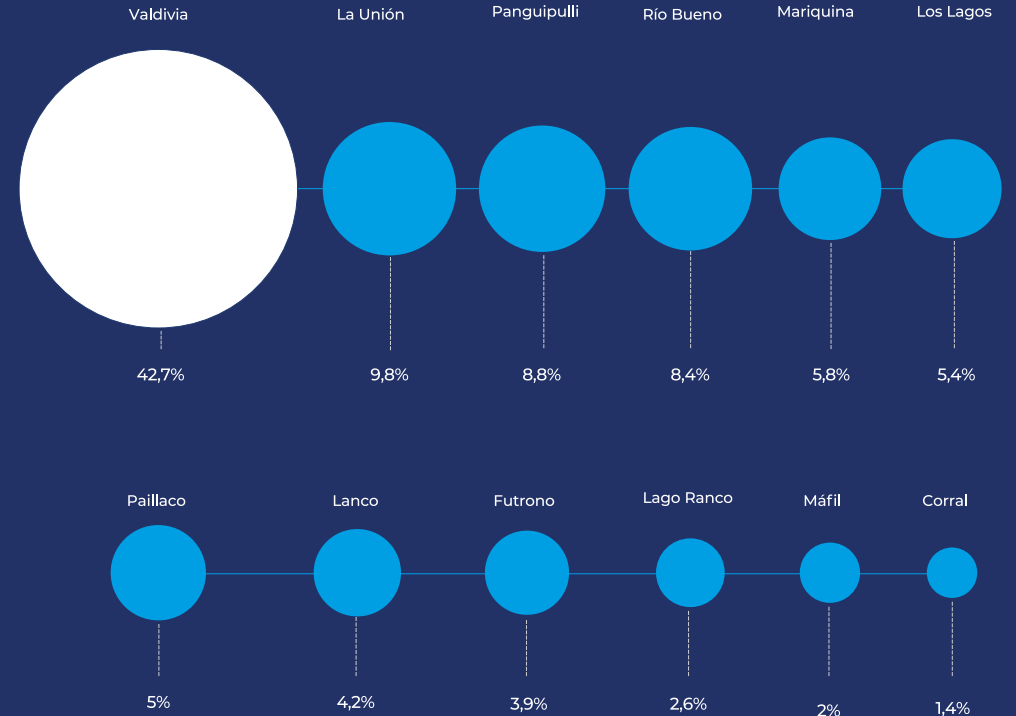
Población censada por comunas



Comuna	Población
Valdivia	170.043
La Unión	38.907
Panguipulli	35.098
Río Bueno	33.363
Mariquina	22.973
Los Lagos	21.431
Paillaco	19.802

Comuna	Población
Lanco	16.876
Futrono	15.635
Lago Ranco	10.527
Máfil	8.074
Corral	5.501
Total región	398.230

Distribución de la población regional por comuna






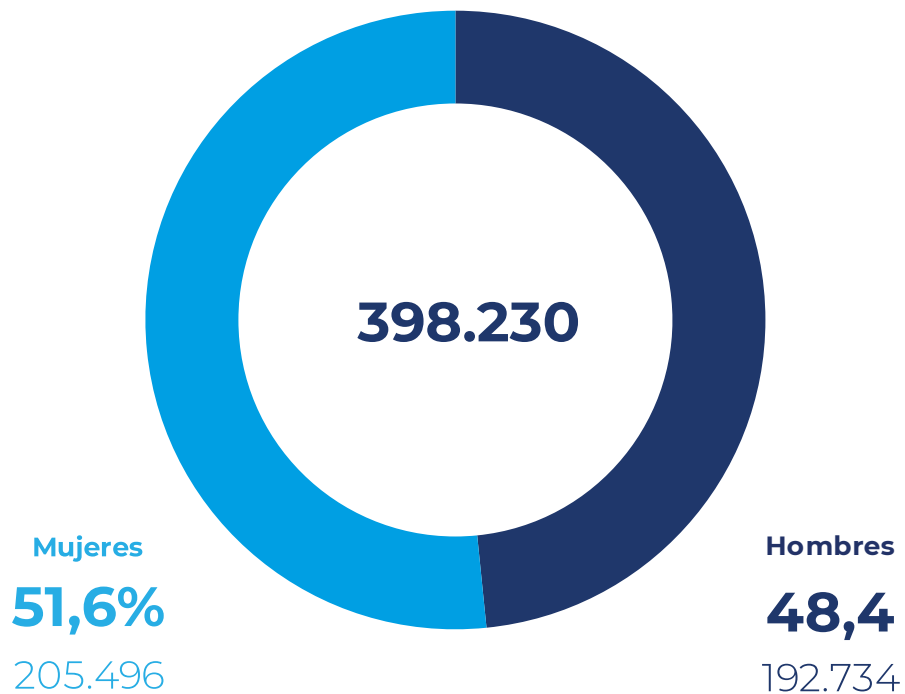
CENSO
2024

Características de la población

Región de Los Ríos



Población por sexo en la región



Nota: dado el redondeo de los valores a un decimal estos pueden no sumar 100%.



Población por tramos de edad

65 años o más

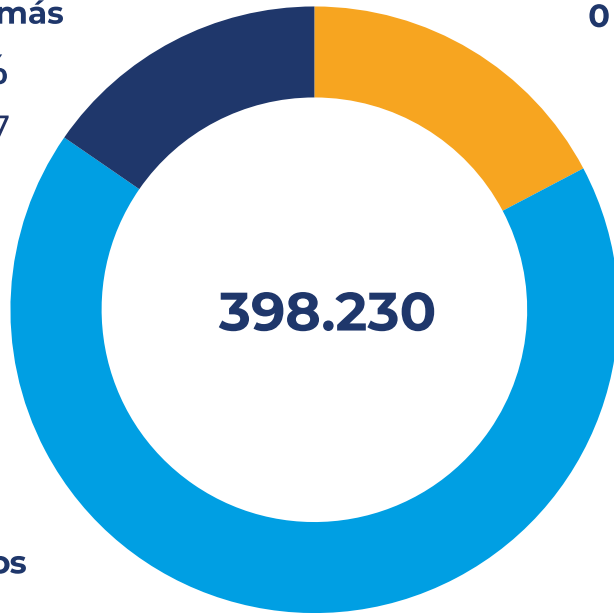
15,4%

61.287

0 - 14 años

17,3%

68.712



15 - 64 años

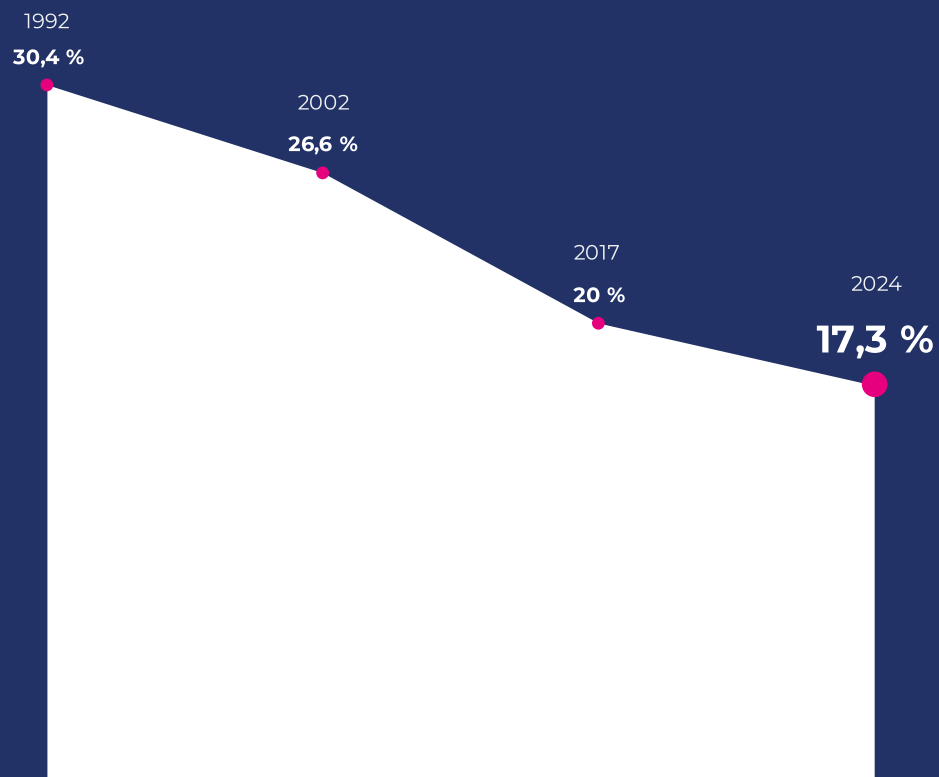
67,4%

268.231

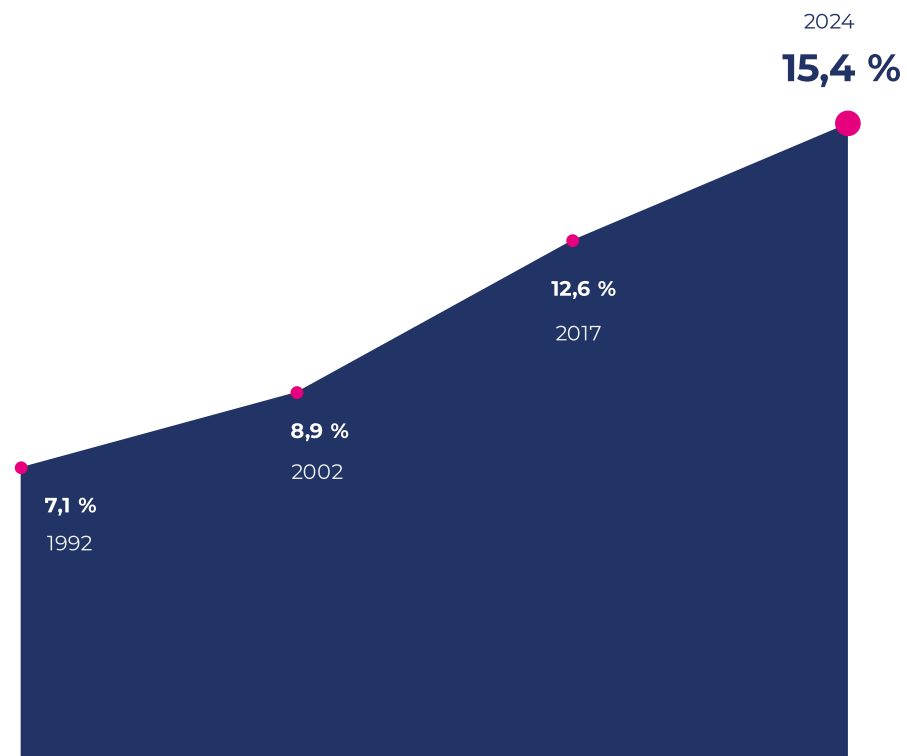
Nota: dado el redondeo de los valores a un decimal estos pueden no sumar 100%.



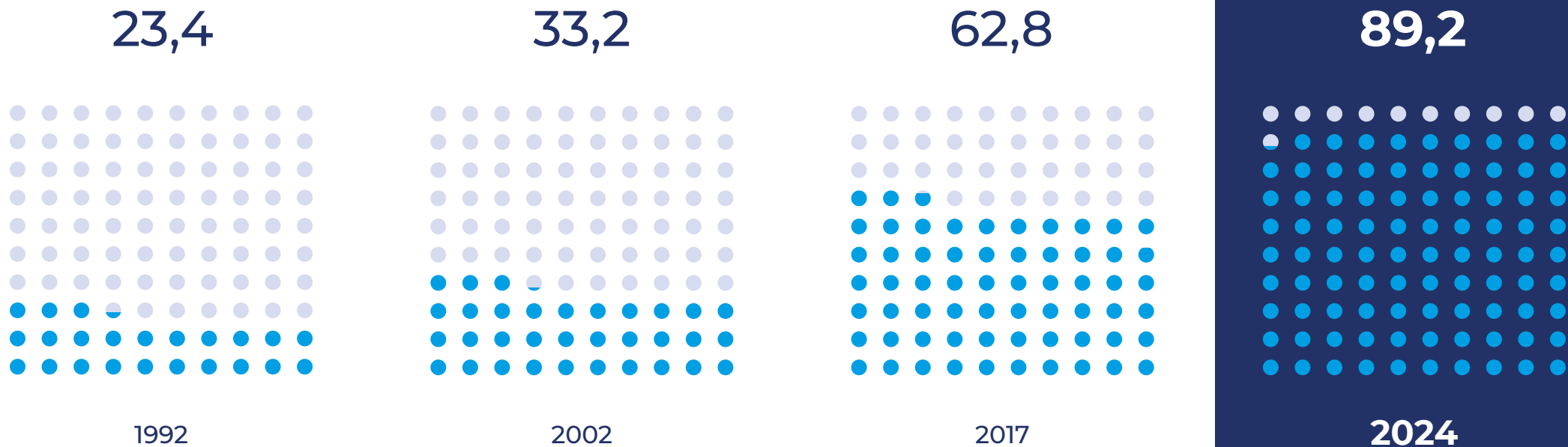
Disminuye la proporción de personas menores de 15 años



Aumenta la proporción de personas de 65 años o más



Índice de envejecimiento regional



Nota: los censos 1992, 2002 y 2017 fueron operativos realizados siguiendo la metodología de censo de hecho. Por lo tanto los valores representan el total de personas censadas en el lugar que pernoctaron la noche anterior al día del censo, incluyendo un porcentaje de personas que no eran residentes habituales de Chile. Estos porcentajes son 0,07% para 1992, 0,07% para 2002 y 0,2% para Censo 2017. En el Censo 2024, al ser un censo de derecho, los valores corresponden al total de la población residente habitual en el país.

Índice de
envejecimiento
nacional 2024

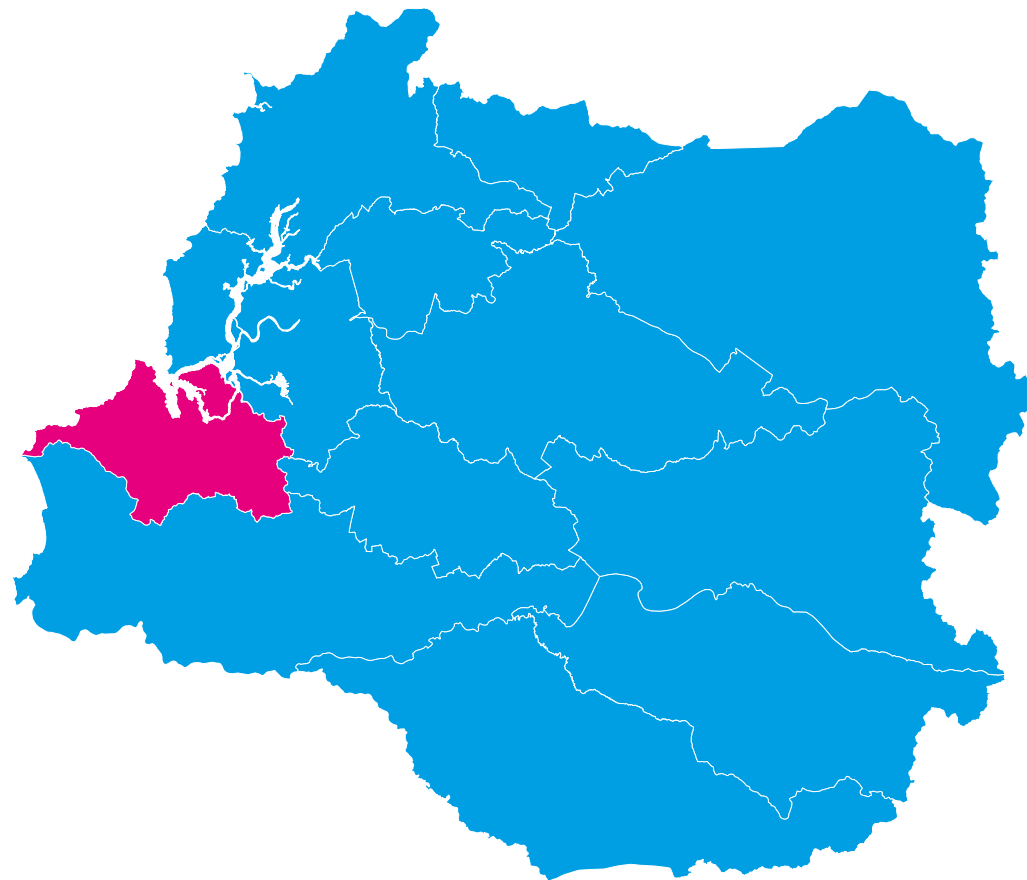
79

Índice de
envejecimiento
regional 2024

89,2

Índice de envejecimiento por comuna

Corral 121,2
Río Bueno 103,9
Paillaco 99,1
La Unión 96,8
Lago Ranco 96
Máfil 91,5
Lanco 89
Valdivia 88
Los Lagos 86,4
Panguipulli 83,8
Futrono 72,6
Mariquina 71,8






CENSO
2024

Viviendas y Hogares

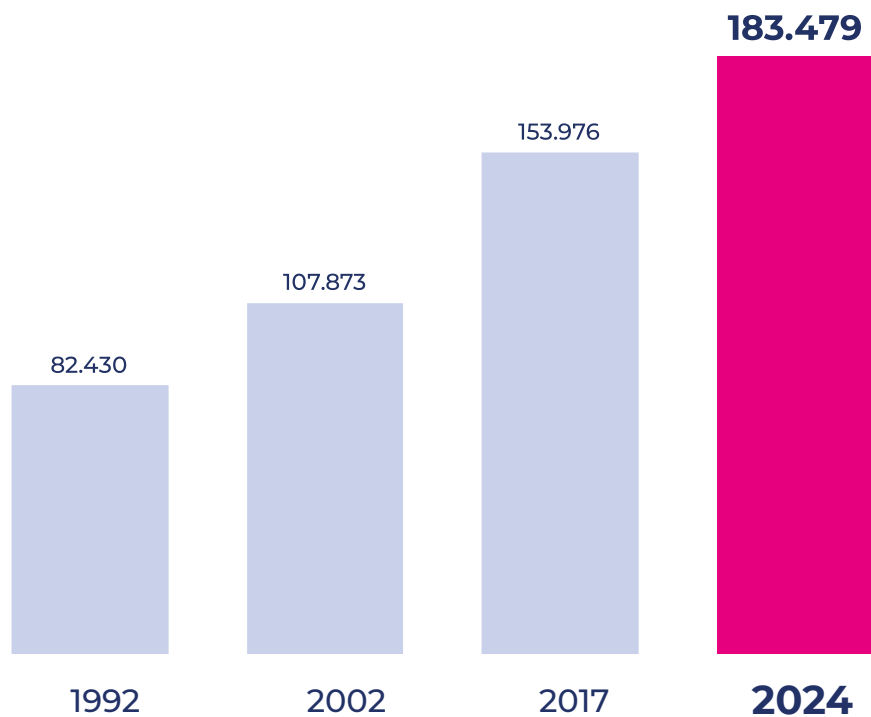
Región de Los Ríos





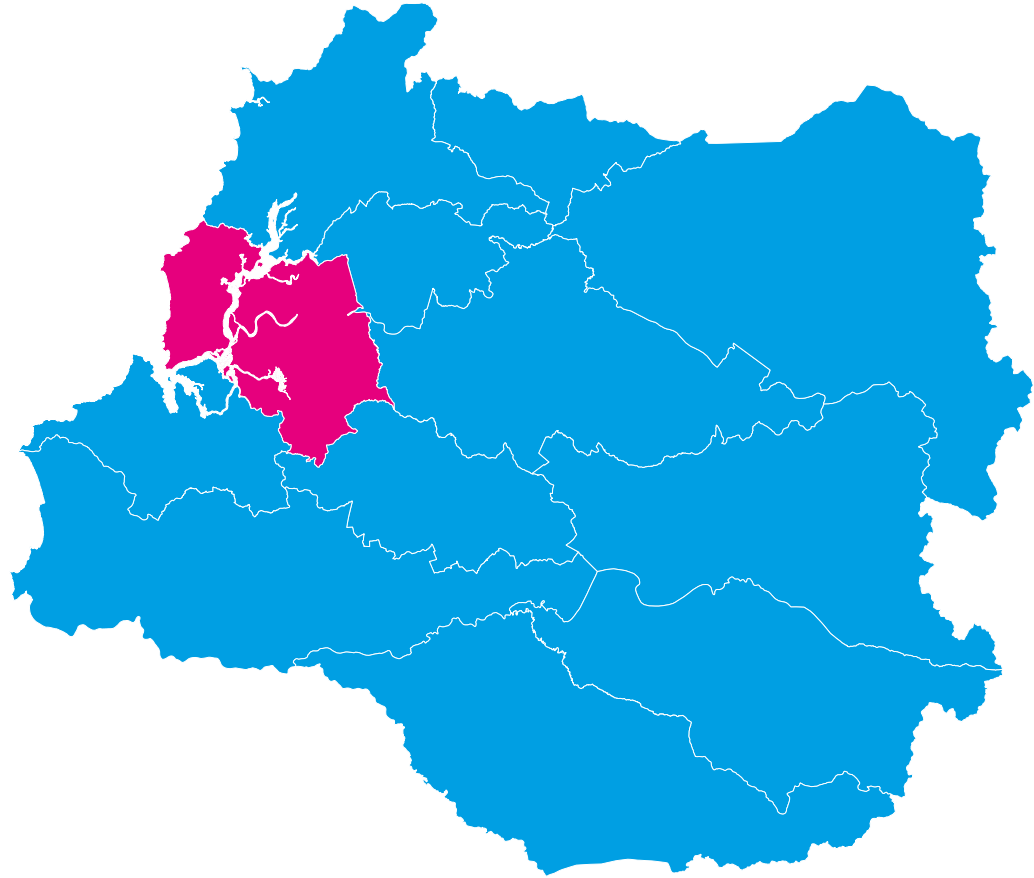
CENSO
2024

Viviendas censadas en la región



Viviendas censadas por comuna

Valdivia 72.877
Panguipulli 20.022
La Unión 17.156
Río Bueno 16.369
Mariquina 10.274
Los Lagos 9.573
Paillaco 8.443
Futrono 7.932
Lanco 7.784
Lago Ranco 6.248
Máfil 3.441
Corral 3.360



Viviendas censadas por tipo en la región

Particulares
99,9%
183.358



Colectivas
0,1%
121

Viviendas particulares por estado de ocupación en la región

Ocupadas
84,6%
155.172



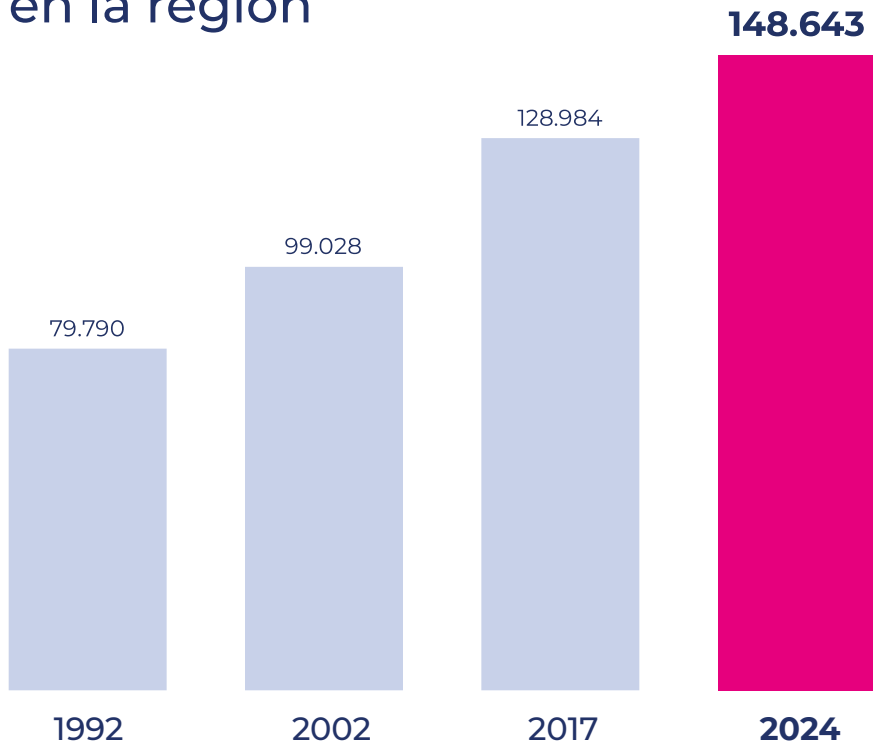
Desocupadas
15,4%
28.186

Nota: dado el redondeo de los valores a un decimal estos pueden no sumar 100%.



CENSO
2024

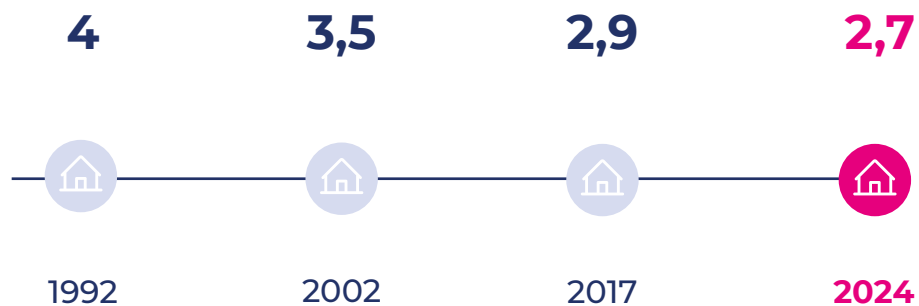
Hogares censados en la región





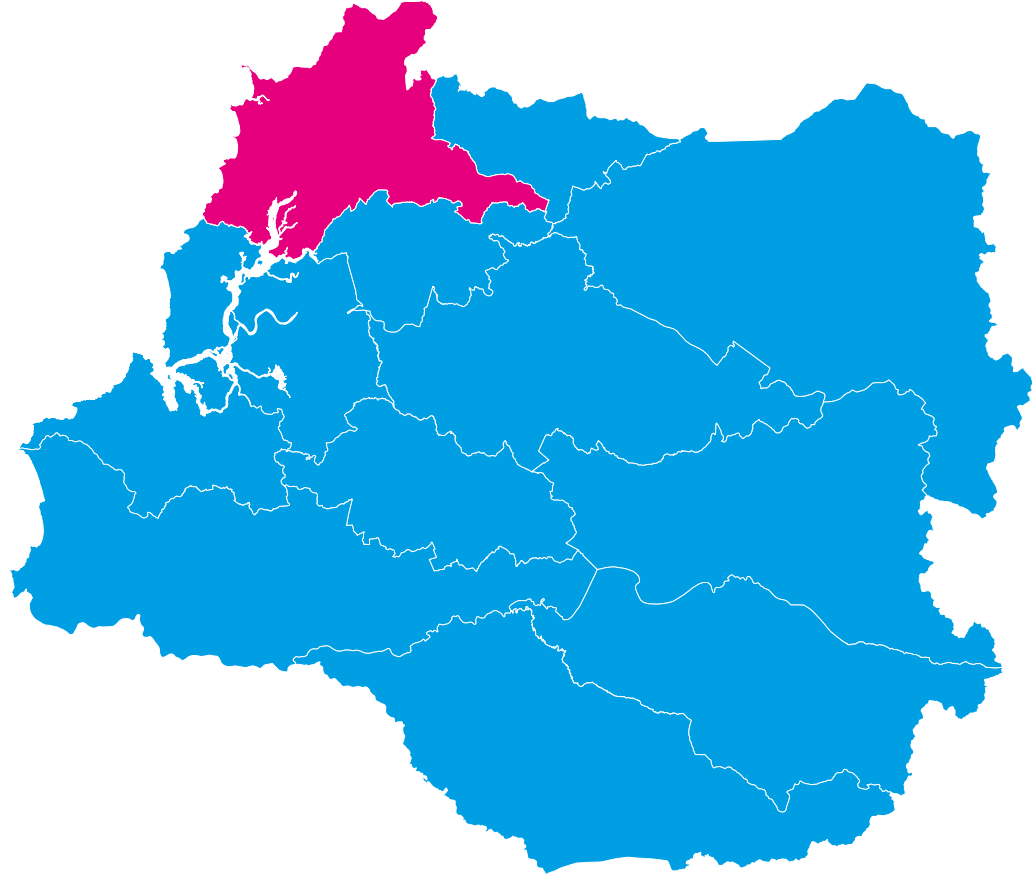
CENSO
2024

Promedio de personas por hogar en la región



Promedio de personas por hogar por comuna

- Mariquina 2,8
- Máfil 2,7
- Los Lagos 2,7
- Paillaco 2,7
- La Unión 2,7
- Futrono 2,7
- Valdivia 2,6
- Panguipulli 2,6
- Corral 2,6
- Lanco 2,6
- Lago Ranco 2,6
- Río Bueno 2,6






CENSO
2024

Operativo

Región de Los Ríos





CENSO
2024

Porcentaje de población censada en la región por operativo



Viviendas Particulares

99,1%
394.636



Viviendas Colectivas


0,8%
3.333



Personas en situación de calle

0,1%
261

Nota: dado el redondeo de los valores a un decimal estos pueden no sumar 100%.





CENSO
2024

Porcentaje de población censada en la región por modalidad



Entrevista presencial
(DMC dispositivo móvil de captura)

93,9%
373.940



Cuestionario web

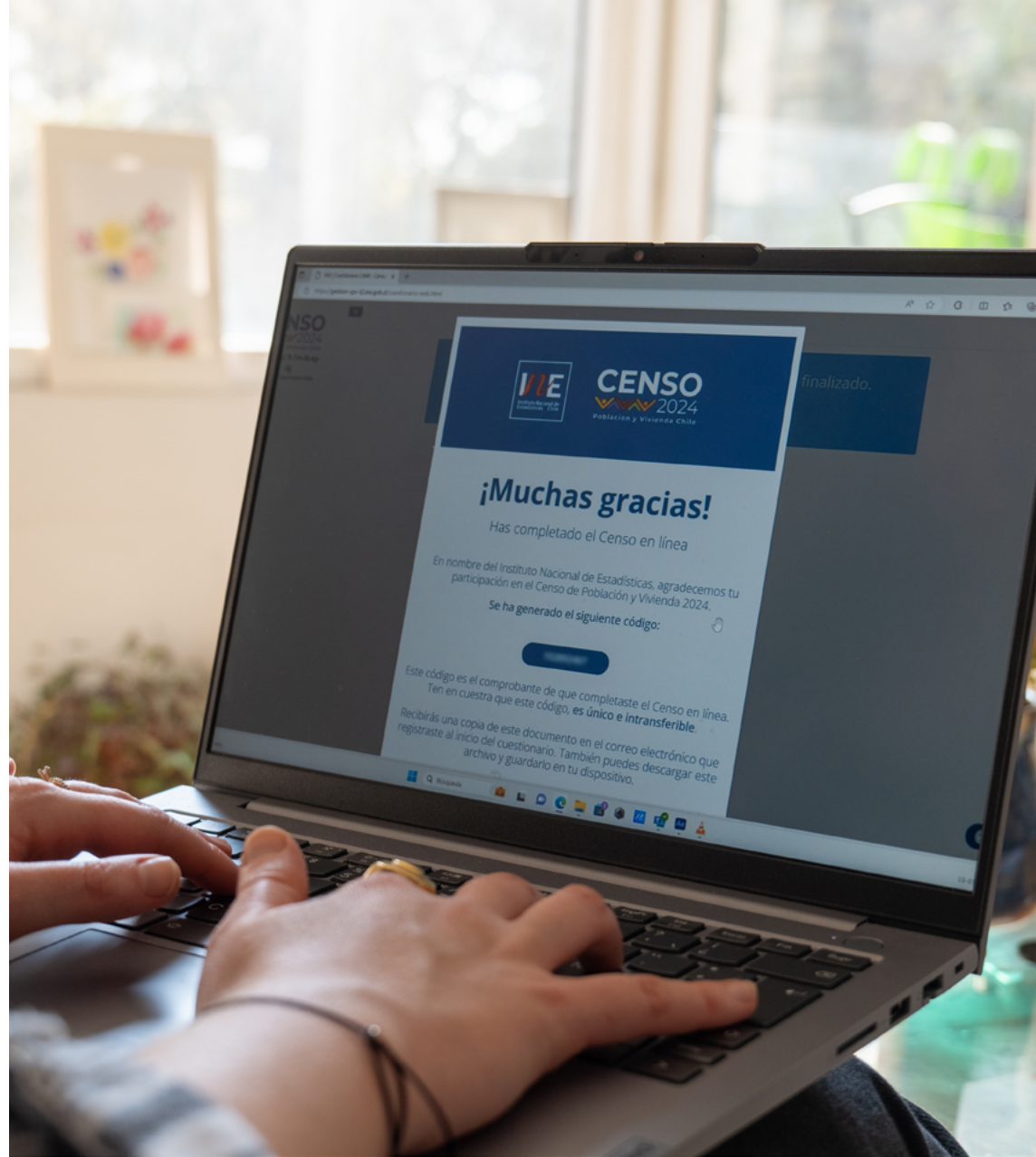
6,1%
24.290



Cuestionario papel


0%
0

Nota: dado el redondeo de los valores a un decimal estos pueden no sumar 100%.

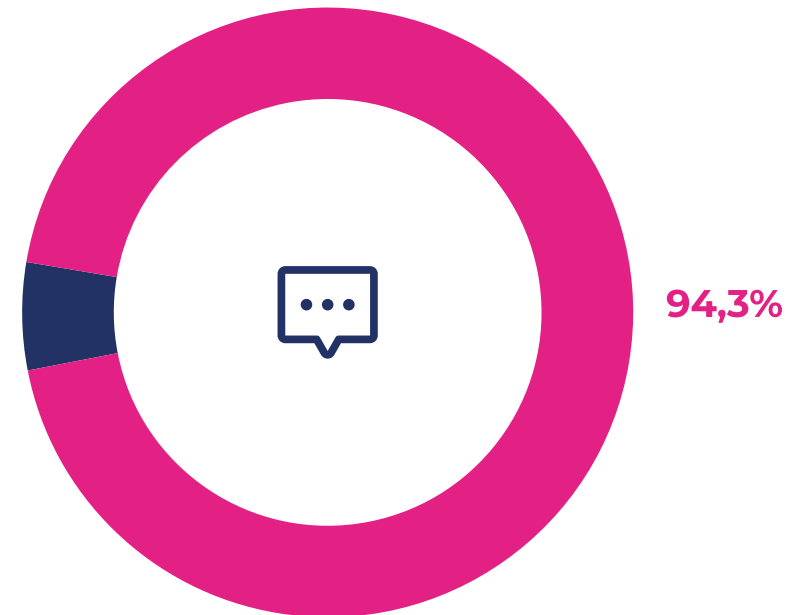


Indicadores de desempeño operativo en la región

Tasa de Rechazo



Tasa de Respuesta



Nota: dado el redondeo de los valores a un decimal estos pueden no sumar 100%.



CENSO
2024

Anexo

Calendario de entrega de resultados

Resultados censales - 2025

27 de marzo	Personas, hogares y viviendas censadas a nivel nacional, regional y comunal, con datos desagregados por sexo y edad.
30 de abril	Población inmigrante internacional, migración interna y fecundidad. A su vez, se publicará la Memoria Censal.
30 de mayo	Características de viviendas como materialidad y acceso a servicios básicos (agua, electricidad y servicios higiénicos).
30 de junio	Características de la población tales como pertenencia a pueblos originarios, población afrodescendiente, población con discapacidad, género, religión o credo, nivel educativo, etc.
Segundo semestre	Base de datos y la cartografía censal, con información innominada e indeterminada.

Resultados proyecciones - 2026

Enero	Estimación de población que reside en el país y actualización de las proyecciones de población para los próximos años, con cifras a nivel nacional , desagregadas por sexo y por edad.
--------------	---



CENSO
2024

Anexos

www.censo2024.cl

[Glosario](#)

[Ficha Metodológica](#)



