



CENSO
2024



Resultados

Región de Aysén del General Carlos Ibáñez del Campo

Censo 2024





01.

La recolección se realizó entre el 9 de marzo y el 31 de julio.



02.

Se realizaron 3 tipos de operativos orientados a:

- Viviendas particulares.
- Viviendas colectivas.
- Personas en situación de calle.



03.

Se utilizaron 3 modalidades de recolección:


- CAPI (principal).
- CAWI (complementaria).
- PAPI (contingencia).



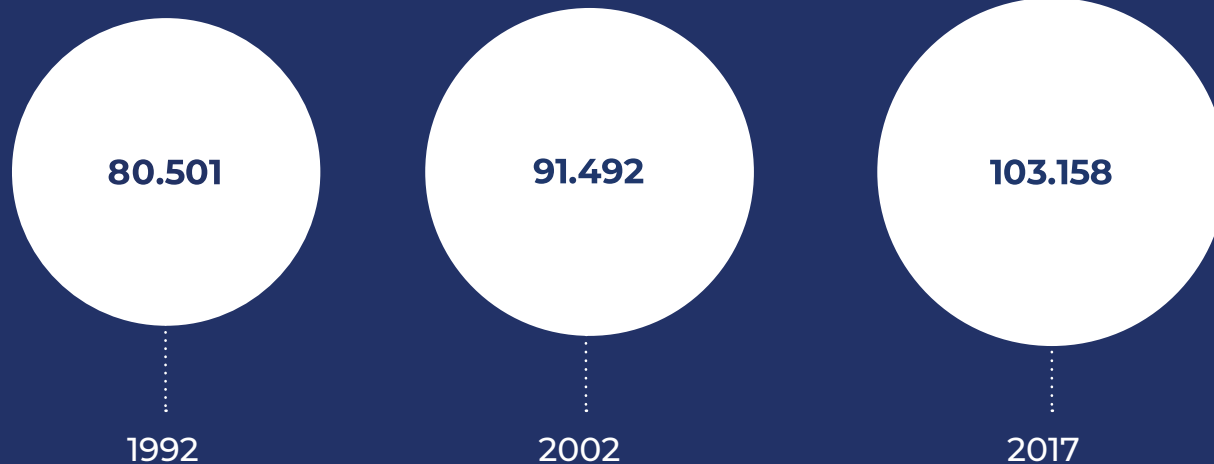
CENSO
2024

Población censada regional

Región de Aysén del General
Carlos Ibáñez del Campo



Población censada en la región

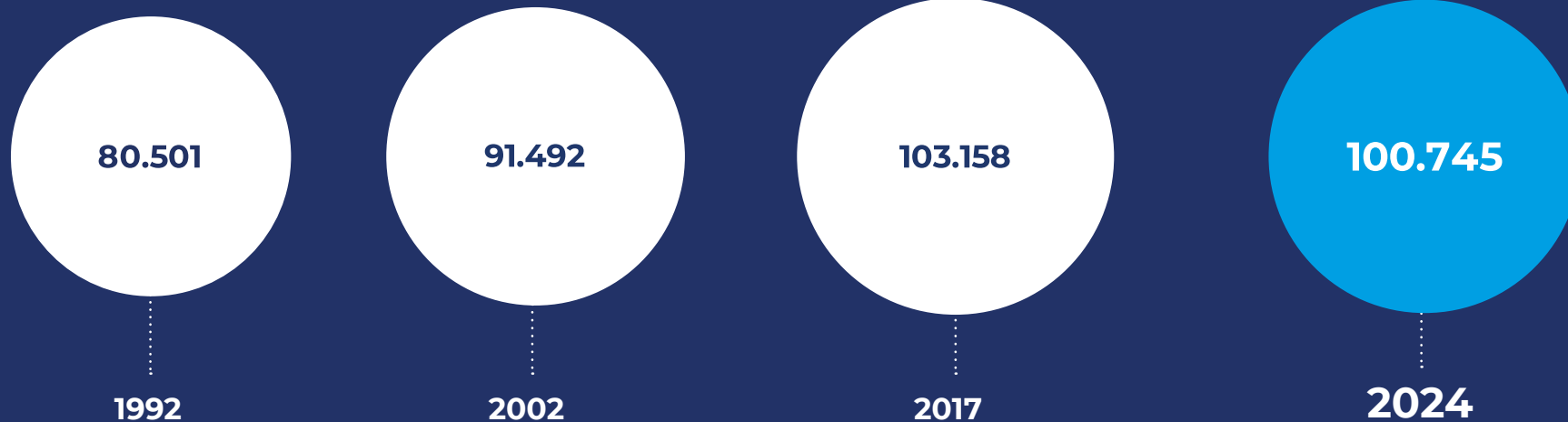


Referencia población nacional

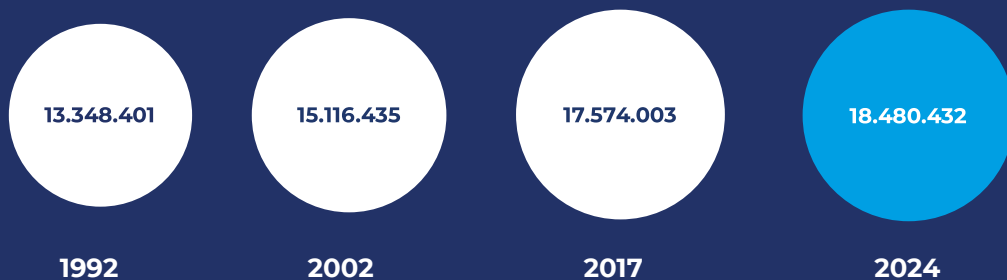


Nota: los censos 1992, 2002 y 2017 fueron operativos realizados siguiendo la metodología de censo de hecho. Por lo tanto los valores representan el total de personas censadas en el lugar que pernoctaron la noche anterior al día del censo, incluyendo un porcentaje de personas que no eran residentes habituales de Chile. Estos porcentajes son 0,15% para 1992, 0,15% para 2002 y 0,3% para Censo 2017. En el Censo 2024, al ser un censo de derecho, los valores corresponden al total de la población residente habitual en el país.

Población censada en la región

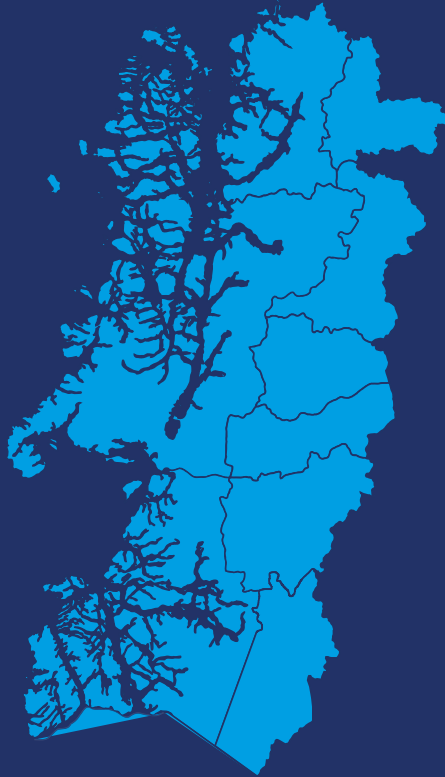


Referencia población nacional



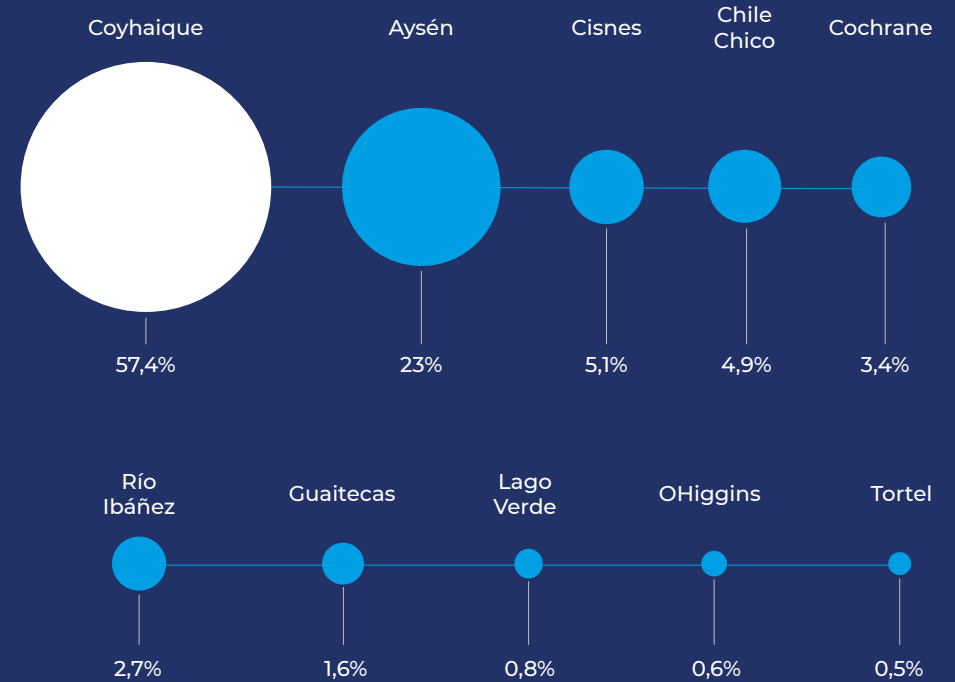
Nota: los censos 1992, 2002 y 2017 fueron operativos realizados siguiendo la metodología de censo de hecho. Por lo tanto los valores representan el total de personas censadas en el lugar que pernoctaron la noche anterior al día del censo, incluyendo un porcentaje de personas que no eran residentes habituales de Chile. Estos porcentajes son 0,15% para 1992, 0,15% para 2002 y 0,3% para Censo 2017. En el Censo 2024, al ser un censo de derecho, los valores corresponden al total de la población residente habitual en el país.

Población censada por comunas



| Comuna | Población |
|---------------------|----------------|
| Coyhaique | 57.823 |
| Aysén | 23.170 |
| Cisnes | 5.137 |
| Chile Chico | 4.905 |
| Cochrane | 3.458 |
| Río Ibáñez | 2.723 |
| Guaitecas | 1.598 |
| Lago Verde | 779 |
| OHiggins | 647 |
| Tortel | 505 |
| Total región | 100.745 |

Distribución de la población regional por comuna






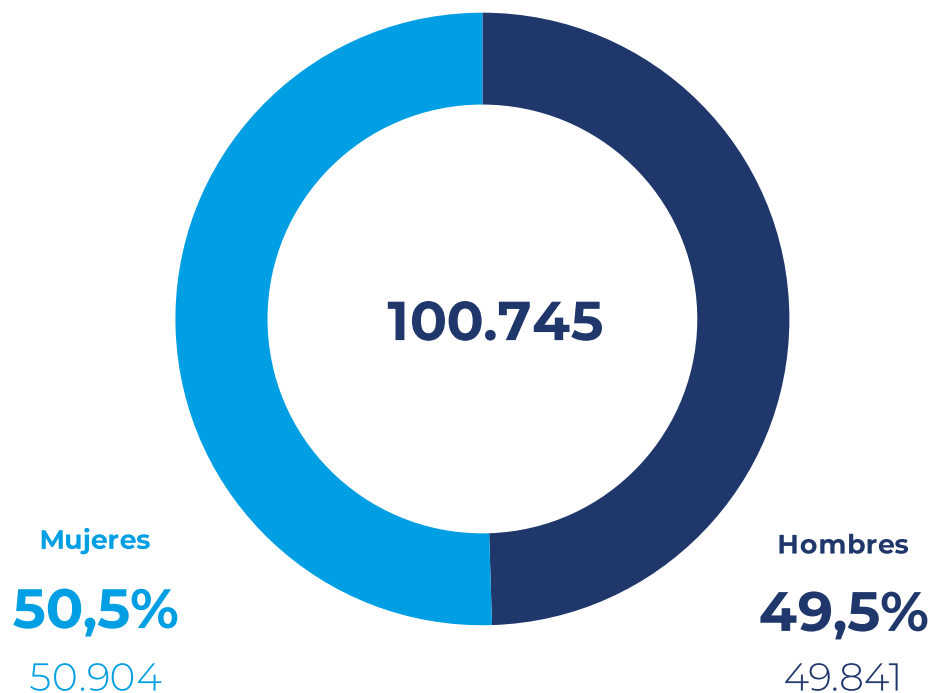
CENSO
2024

Características de la población

Región de Aysén del General
Carlos Ibáñez del Campo



Población por sexo en la región



Nota: dado el redondeo de los valores a un decimal estos pueden no sumar 100%.



Población por tramos de edad

65 años o más

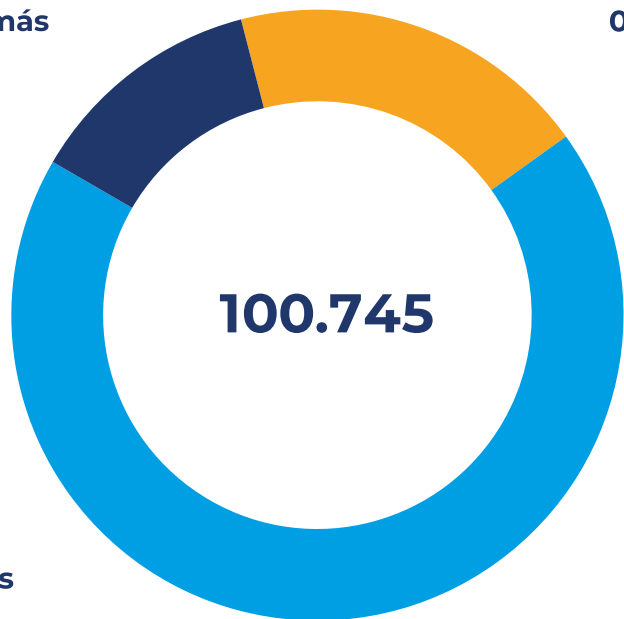
12,6%

12.705

0 - 14 años

19,1%

19.199



15 - 64 años

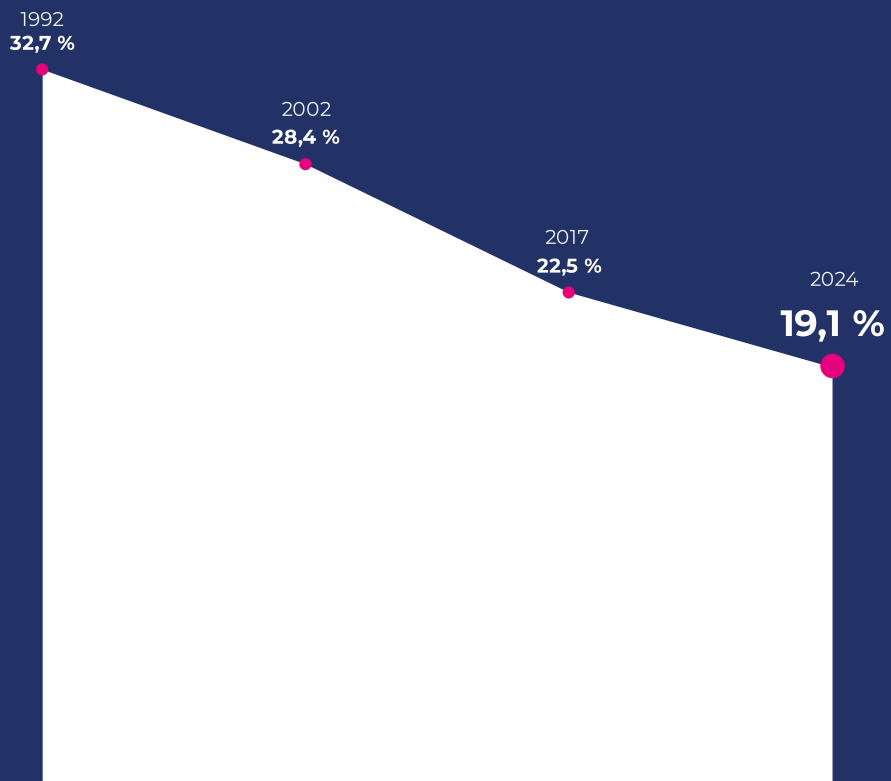
68,3%

68.841

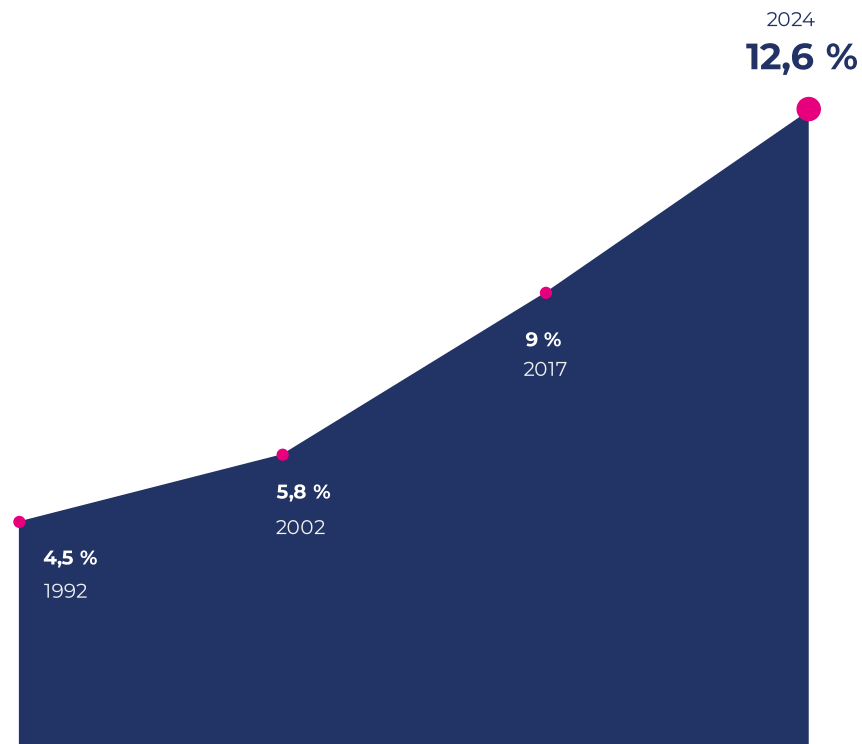
Nota: dado el redondeo de los valores a un decimal estos pueden no sumar 100%.



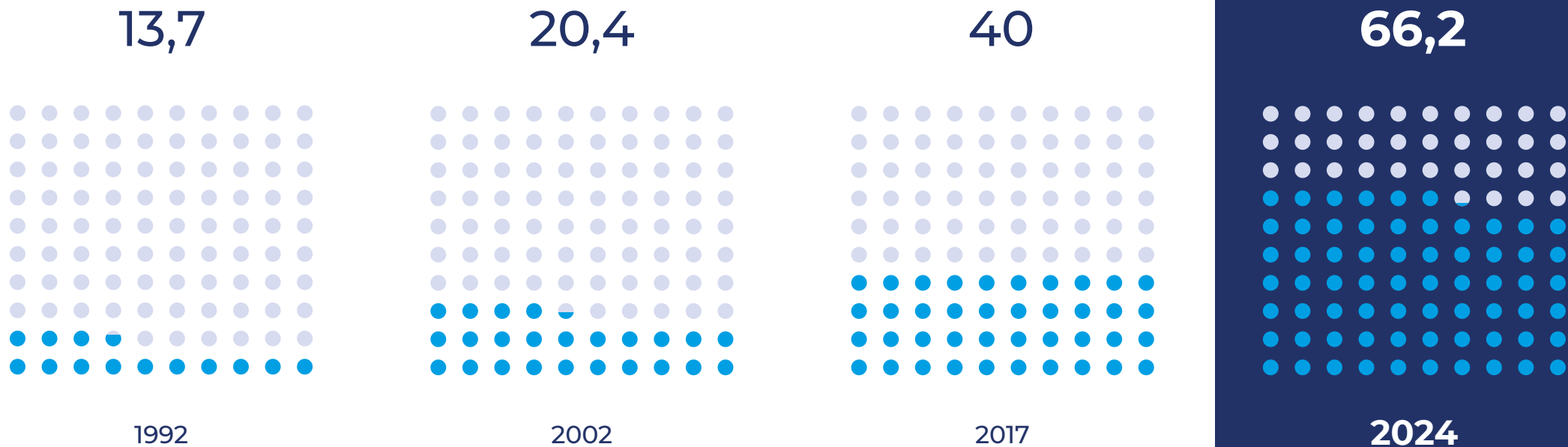
Disminuye la proporción de personas menores de 15 años



Aumenta la proporción de personas de 65 años o más



Índice de envejecimiento regional



Nota: los censos 1992, 2002 y 2017 fueron operativos realizados siguiendo la metodología de censo de hecho. Por lo tanto los valores representan el total de personas censadas en el lugar que pernoctaron la noche anterior al día del censo, incluyendo un porcentaje de personas que no eran residentes habituales de Chile. Estos porcentajes son 0,15% para 1992, 0,15% para 2002 y 0,3% para Censo 2017. En el Censo 2024, al ser un censo de derecho, los valores corresponden al total de la población residente habitual en el país.

Índice de
envejecimiento
nacional 2024

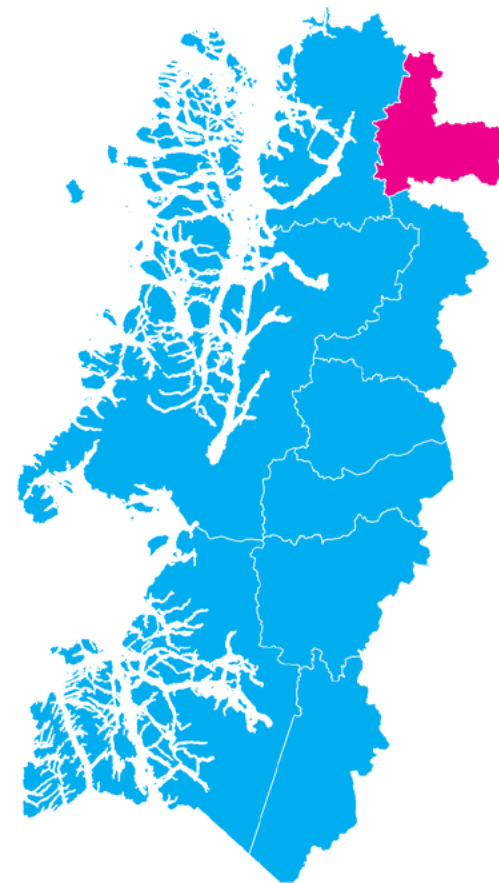
79

Índice de
envejecimiento
regional 2024

66,2

Índice de envejecimiento por comuna

| |
|------------------|
| Lago Verde 182,8 |
| Río Ibáñez 121,2 |
| Chile Chico 92,9 |
| Cochrane 65 |
| Coyhaique 64,1 |
| Cisnes 64,1 |
| Aysén 61,6 |
| Guaitecas 56,5 |
| OHiggins 41,7 |
| Tortel 30,8 |






CENSO
2024

Viviendas y Hogares

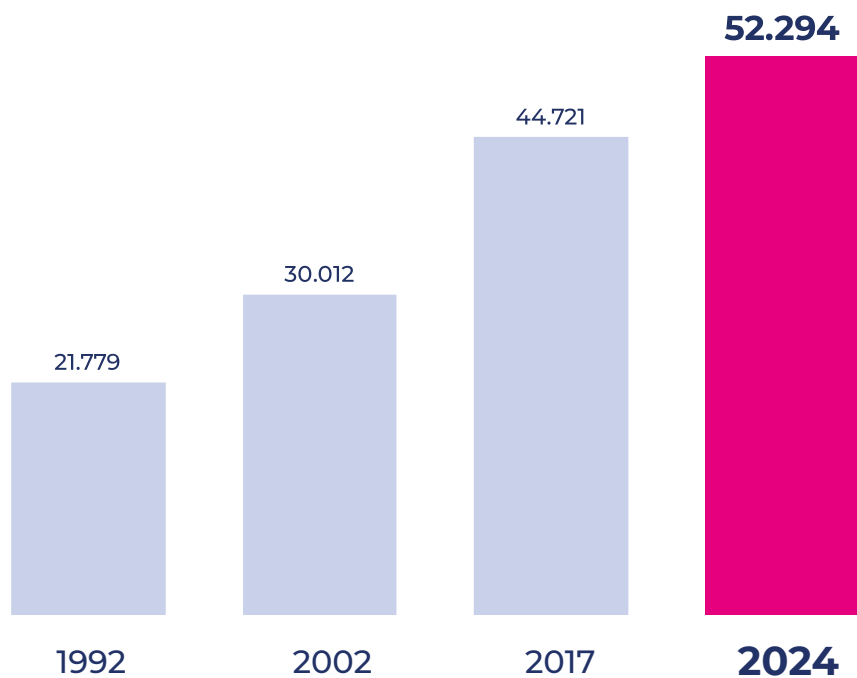
Región de Aysén del General
Carlos Ibáñez del Campo





CENSO
2024

Viviendas censadas en la región



Viviendas censadas por comuna

Coyhaique 27.989

Aysén 11.054

Cisnes 3.437

Chile Chico 3.108

Río Ibáñez 2.242

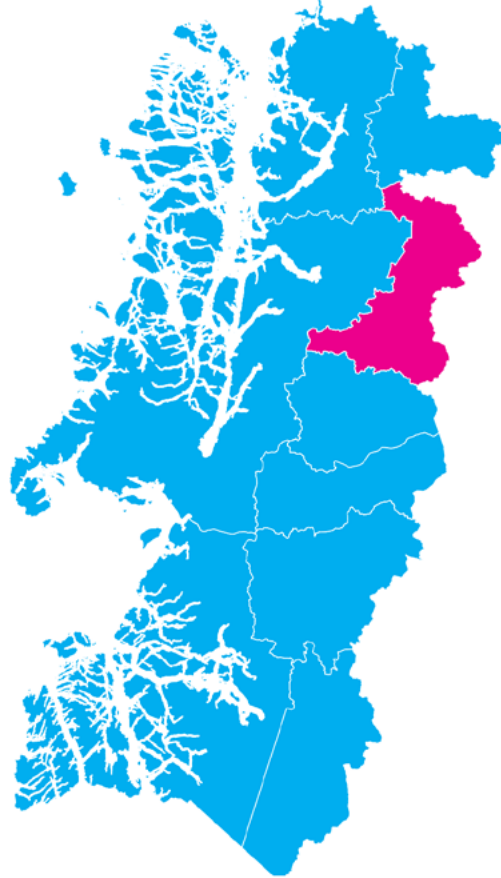
Cochrane 2.126

Guaitecas 816

Lago Verde 724

O'Higgins 403

Tortel 395

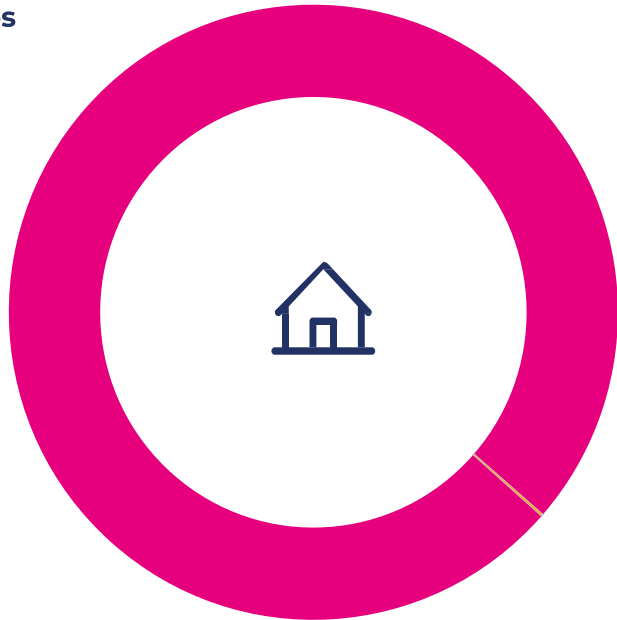


Viviendas censadas por tipo en la región

Particulares

99,8%

52.208



Colectivas

0,2%

86

Viviendas particulares por estado de ocupación en la región

Ocupadas

81,6%

42.610



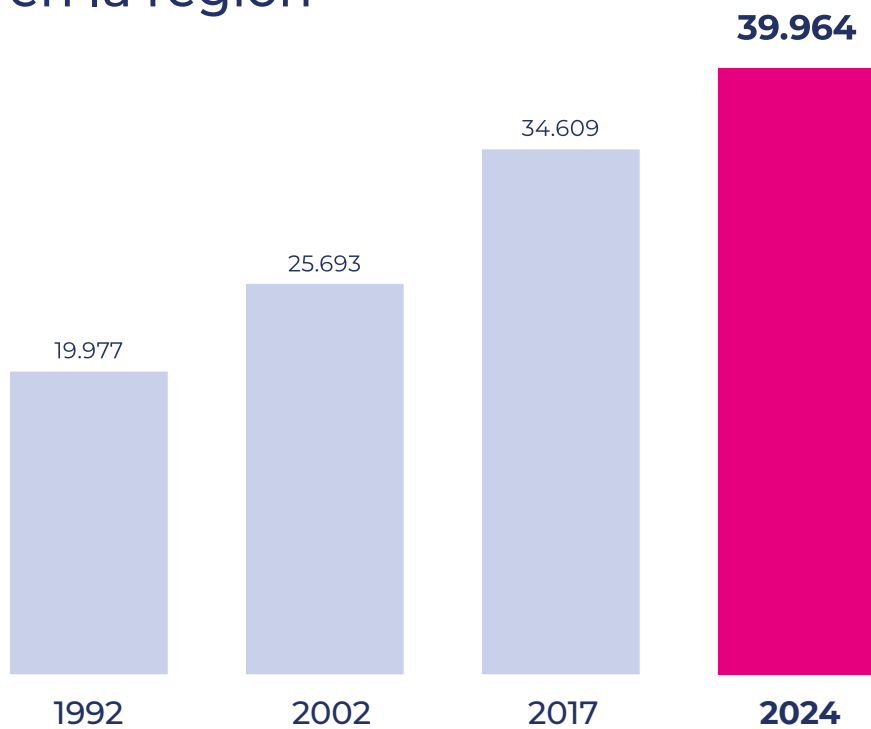
Desocupadas

18,4%

9.598

Nota: dado el redondeo de los valores a un decimal estos pueden no sumar 100%.

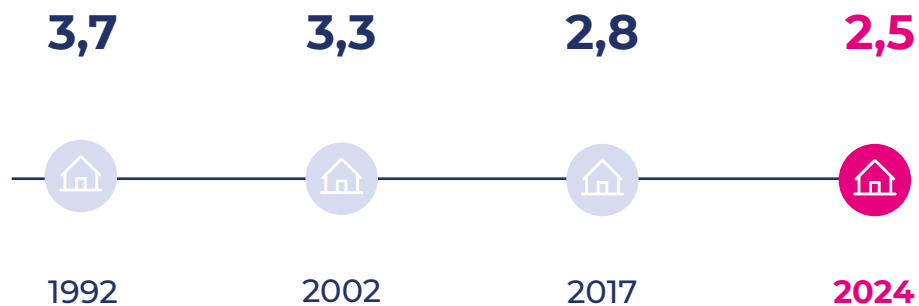
Hogares censados en la región





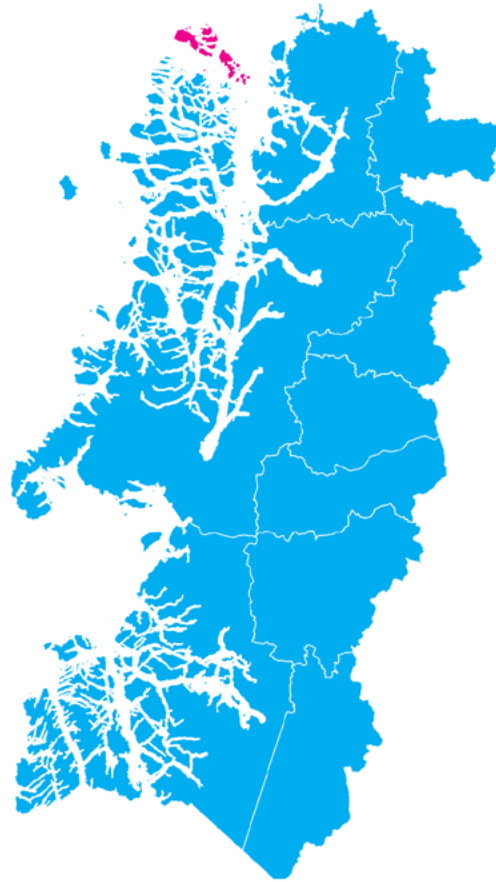
CENSO
2024

Promedio de personas por hogar en la región



Promedio de personas por hogar por comuna

| |
|------------------------|
| Guaitecas 2,6 |
| Aysén 2,5 |
| Coyhaique 2,5 |
| Cisnes 2,4 |
| Cochrane 2,3 |
| Chile Chico 2,3 |
| Tortel 2,2 |
| OHiggins 2,2 |
| Río Ibáñez 2,2 |
| Lago Verde 2 |






CENSO
2024

Operativo

Región de Aysén del General
Carlos Ibáñez del Campo





CENSO
2024

Porcentaje de población censada en la región por operativo



Viviendas Particulares

98,8%
99.521



Viviendas Colectivas

1,1%
1.089



Personas en situación de calle

0,1%
135

Nota: dado el redondeo de los valores a un decimal estos pueden no sumar 100%.





CENSO
2024

Porcentaje de población censada en la región por modalidad



Entrevista presencial
(DMC dispositivo móvil de captura)

91,2%
91.870



Cuestionario web

8,7%
8.806



Cuestionario papel

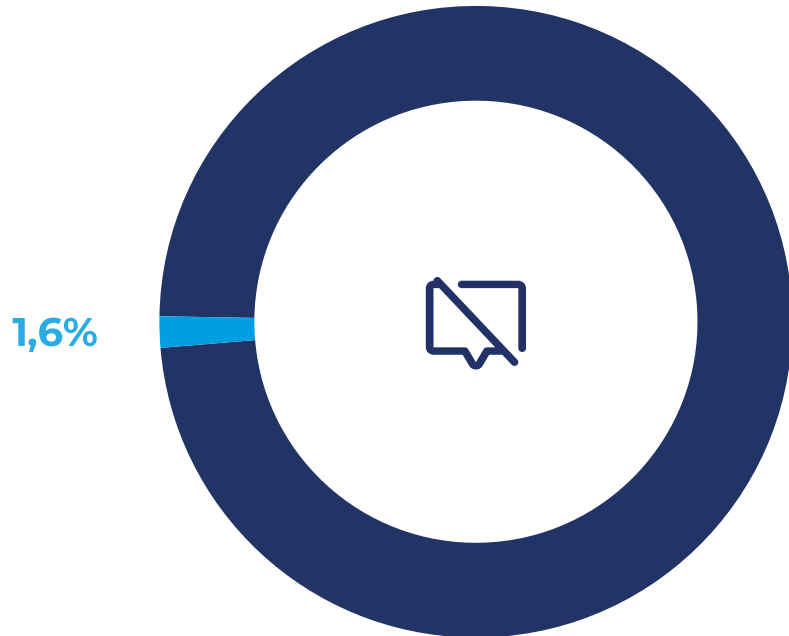
0,1%
69

Nota: dado el redondeo de los valores a un decimal estos pueden no sumar 100%.




Indicadores de desempeño operativo en la región

Tasa de Rechazo



Tasa de Respuesta



Nota: dado el redondeo de los valores a un decimal estos pueden no sumar 100%.



CENSO
2024

Anexo

Calendario de entrega de resultados

Resultados censales - 2025

| | |
|-------------------------|---------------------------------------------------------------------------------------------------------------------------------------------------------------------------------------|
| 27 de marzo | Personas, hogares y viviendas censadas a nivel nacional, regional y comunal, con datos desagregados por sexo y edad. |
| 30 de abril | Población inmigrante internacional, migración interna y fecundidad. A su vez, se publicará la Memoria Censal. |
| 30 de mayo | Características de viviendas como materialidad y acceso a servicios básicos (agua, electricidad y servicios higiénicos). |
| 30 de junio | Características de la población tales como pertenencia a pueblos originarios, población afrodescendiente, población con discapacidad, género, religión o credo, nivel educativo, etc. |
| Segundo semestre | Base de datos y la cartografía censal, con información innominada e indeterminada. |

Resultados proyecciones - 2026

| | |
|--------------|-----------------------------------------------------------------------------------------------------------------------------------------------------------------------------------------------|
| Enero | Estimación de población que reside en el país y actualización de las proyecciones de población para los próximos años, con cifras a nivel nacional , desagregadas por sexo y por edad. |
|--------------|-----------------------------------------------------------------------------------------------------------------------------------------------------------------------------------------------|



CENSO
2024

Anexos

www.censo2024.cl

Glosario

Ficha Metodológica



