



CENSO
2024



Resultados
Región de La Araucanía
Censo 2024





01.

La recolección se realizó entre el 9 de marzo y el 31 de julio.



02.

Se realizaron 3 tipos de operativos orientados a:

- Viviendas particulares.
- Viviendas colectivas.
- Personas en situación de calle.



03.

Se utilizaron 3 modalidades de recolección:


- CAPI (principal).
- CAWI (complementaria).
- PAPI (contingencia).



CENSO
2024

Población censada regional

Región de La Araucanía



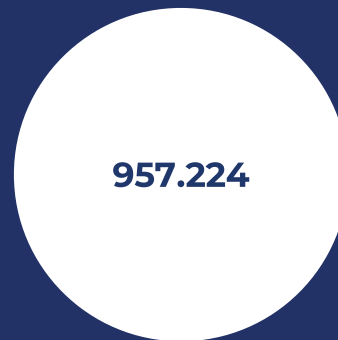
Población censada en la región



1992



2002



2017

Referencia población nacional



1992



2002



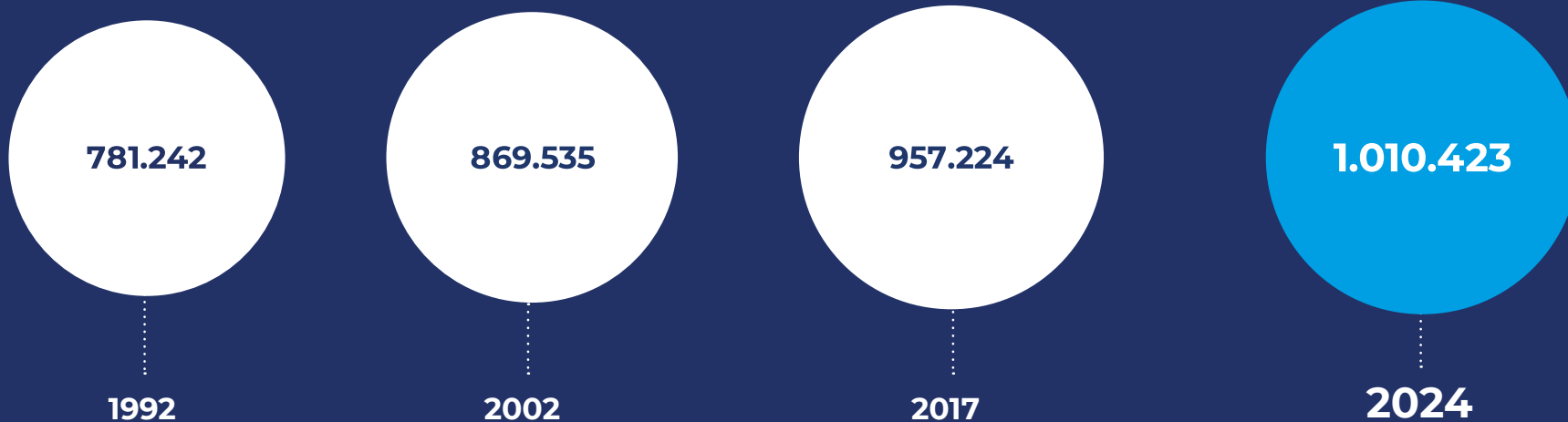
2017

Nota: los censos 1992, 2002 y 2017 fueron operativos realizados siguiendo la metodología de censo de hecho. Por lo tanto los valores representan el total de personas censadas en el lugar que pernoctaron la noche anterior al día del censo, incluyendo un porcentaje de personas que no eran residentes habituales de Chile. Estos porcentajes son 0,12% para 1992, 0,08% para 2002 y 0,2% para Censo 2017. En el Censo 2024, al ser un censo de derecho, los valores corresponden al total de la población residente habitual en el país.

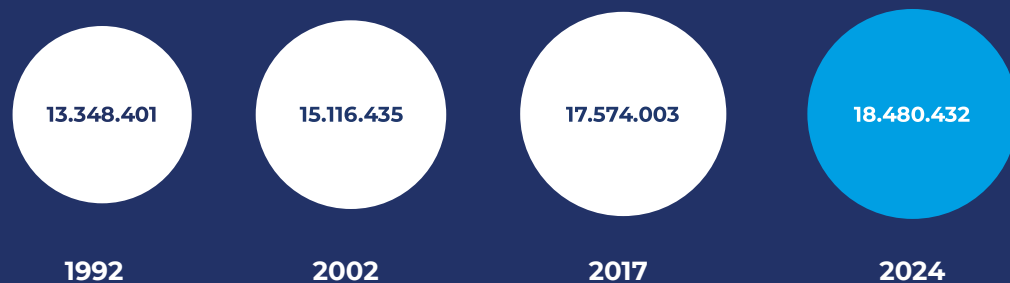


CENSO
2024

Población censada en la región



Referencia población nacional



Nota: los censos 1992, 2002 y 2017 fueron operativos realizados siguiendo la metodología de censo de hecho. Por lo tanto los valores representan el total de personas censadas en el lugar que pernoctaron la noche anterior al día del censo, incluyendo un porcentaje de personas que no eran residentes habituales de Chile. Estos porcentajes son 0,12% para 1992, 0,08% para 2002 y 0,2% para Censo 2017. En el Censo 2024, al ser un censo de derecho, los valores corresponden al total de la población residente habitual en el país.



CENSO
2024

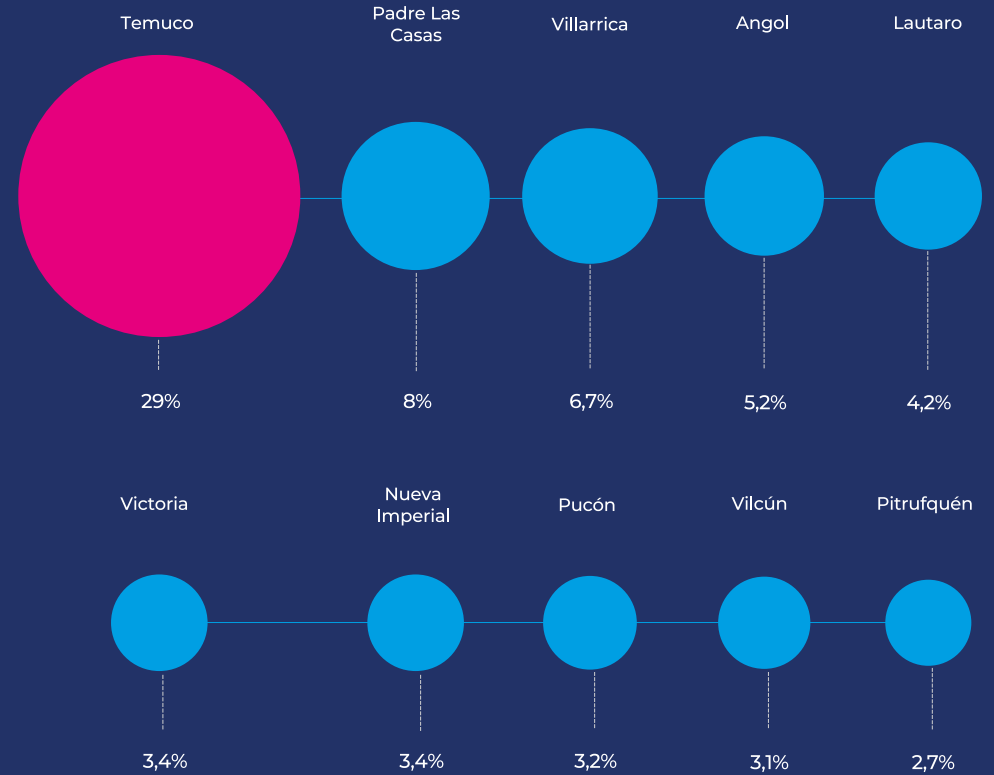
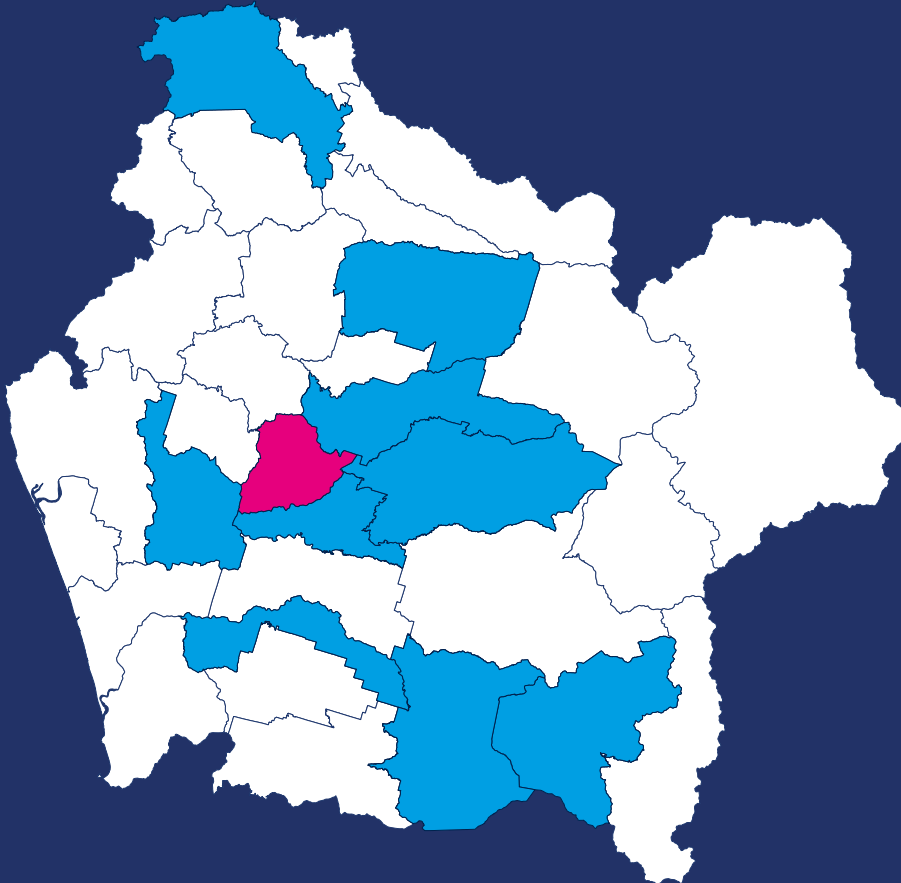
Población censada por comunas

| Comuna | Población |
|-----------------|-----------|
| Temuco | 292.518 |
| Padre Las Casas | 80.656 |
| Villarrica | 67.737 |
| Angol | 53.022 |
| Lautaro | 41.936 |
| Victoria | 34.464 |
| Nueva Imperial | 33.988 |
| Pucón | 32.321 |
| Vilcún | 31.575 |
| Pitrufquén | 27.041 |
| Freire | 26.164 |

| Comuna | Población |
|-----------------|-----------|
| Loncoche | 25.158 |
| Carahue | 24.957 |
| Collipulli | 24.303 |
| Cunco | 19.177 |
| Traiguén | 18.873 |
| Curacautín | 18.536 |
| Teodoro Schmidt | 15.639 |
| Gorbea | 14.148 |
| Cholchol | 13.167 |
| Saavedra | 12.877 |
| Galvarino | 12.710 |

| Comuna | Población |
|---------------------|------------------|
| Purén | 12.184 |
| Renaico | 10.686 |
| Lonquimay | 10.247 |
| Toltén | 10.041 |
| Lumaco | 9.253 |
| Curarrehue | 7.733 |
| Ercilla | 7.730 |
| Perquenco | 7.438 |
| Los Sauces | 7.348 |
| Melipeuco | 6.796 |
| Total región | 1.010.423 |

Las 10 comunas con mayor % de población






CENSO
2024

Características de la población

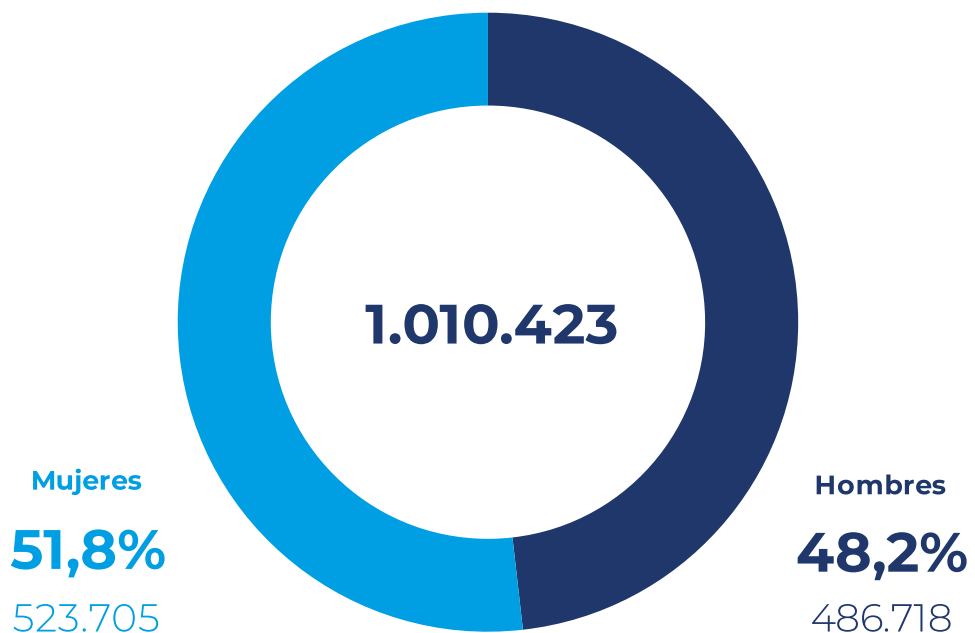
Región de La Araucanía





CENSO
2024

Población por sexo en la región



Nota: dado el redondeo de los valores a un decimal estos pueden no sumar 100%.



Población por tramos de edad

65 años o más

15,2%

153.285

0 - 14 años

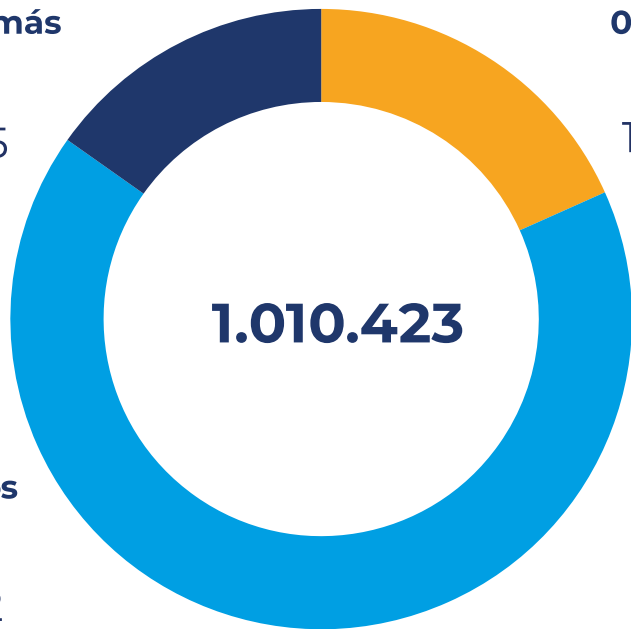
18,3%

184.736

15 - 64 años

66,5%

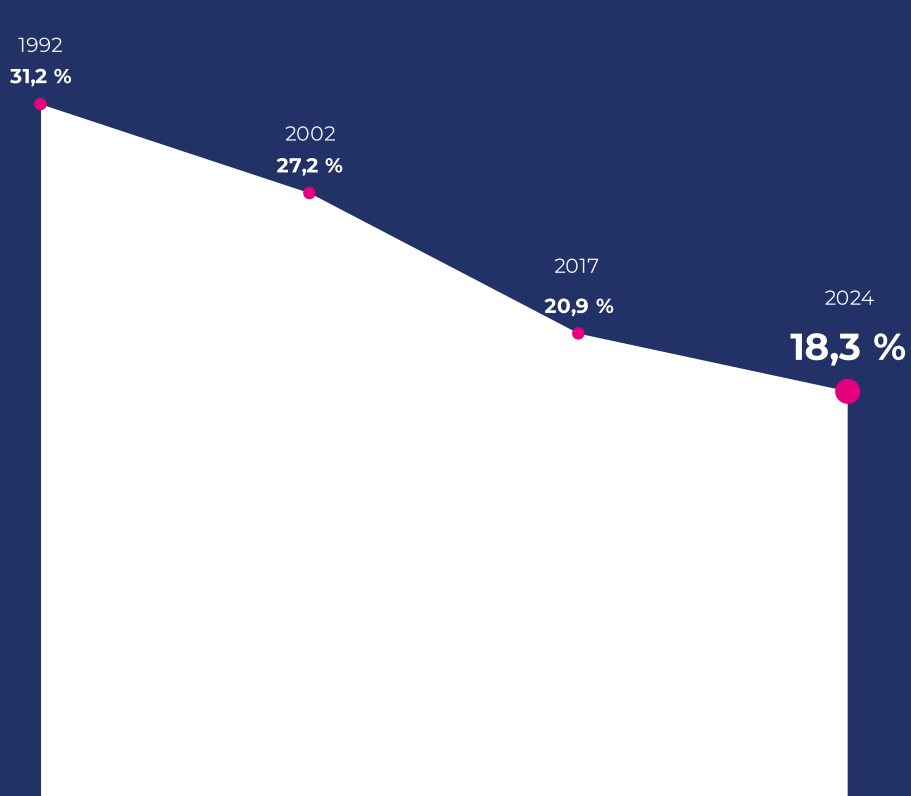
672.402



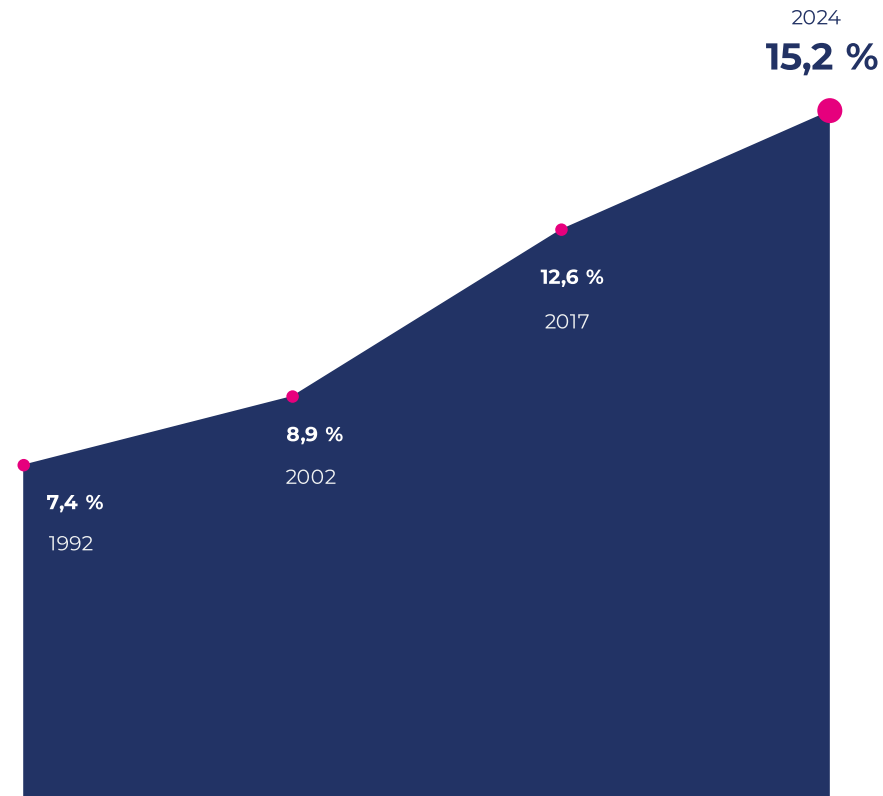
Nota: dado el redondeo de los valores a un decimal estos pueden no sumar 100%.



Disminuye la proporción de personas menores de 15 años




Aumenta la proporción de personas de 65 años o más




Índice de envejecimiento regional

23,7




1992

32,8




2002

60,2



2017

83



2024

Nota: los censos 1992, 2002 y 2017 fueron operativos realizados siguiendo la metodología de censo de hecho. Por lo tanto los valores representan el total de personas censadas en el lugar que pernoctaron la noche anterior al día del censo, incluyendo un porcentaje de personas que no eran residentes habituales de Chile. Estos porcentajes son 0,12% para 1992, 0,08% para 2002 y 0,2% para Censo 2017. En el Censo 2024, al ser un censo de derecho, los valores corresponden al total de la población residente habitual en el país.

Índice de
envejecimiento
nacional 2024

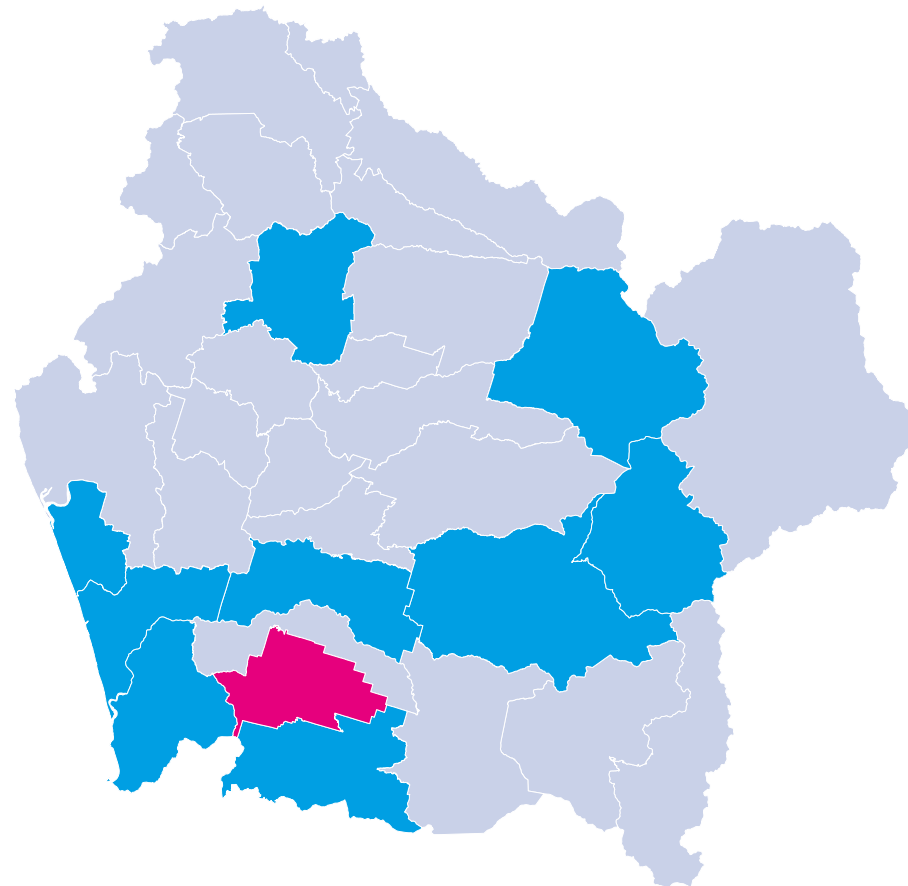
79

Índice de
envejecimiento
regional 2024

83

Índice de envejecimiento por comuna

| |
|-----------------------|
| Gorbea 127,9 |
| Cunco 118,1 |
| Teodoro Schmidt 111,9 |
| Curacautín 110,4 |
| Toltén 109,4 |
| Melipeuco 105,5 |
| Saavedra 105,5 |
| Freire 104,6 |
| Loncoche 103,1 |
| Traiguén 101,4 |






CENSO
2024

Viviendas y Hogares

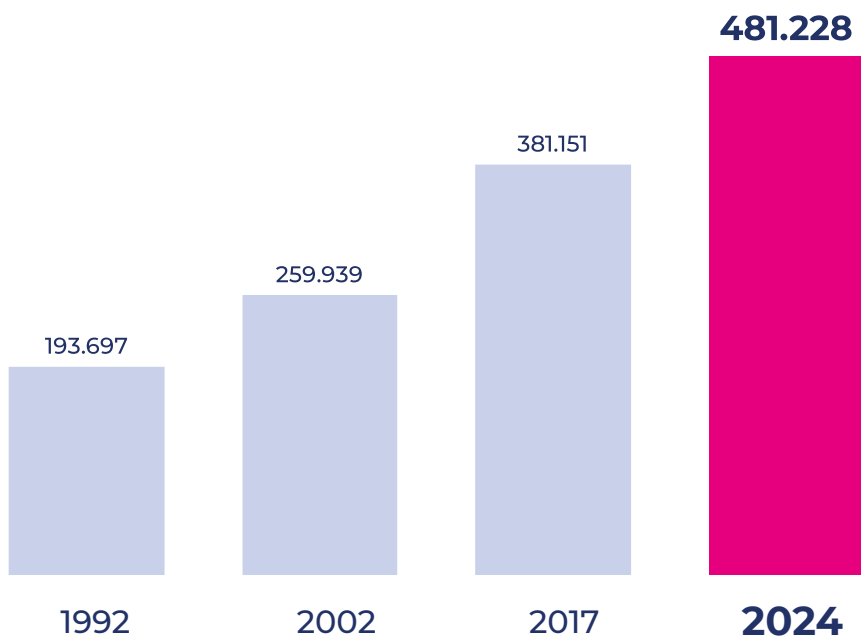
Región de La Araucanía





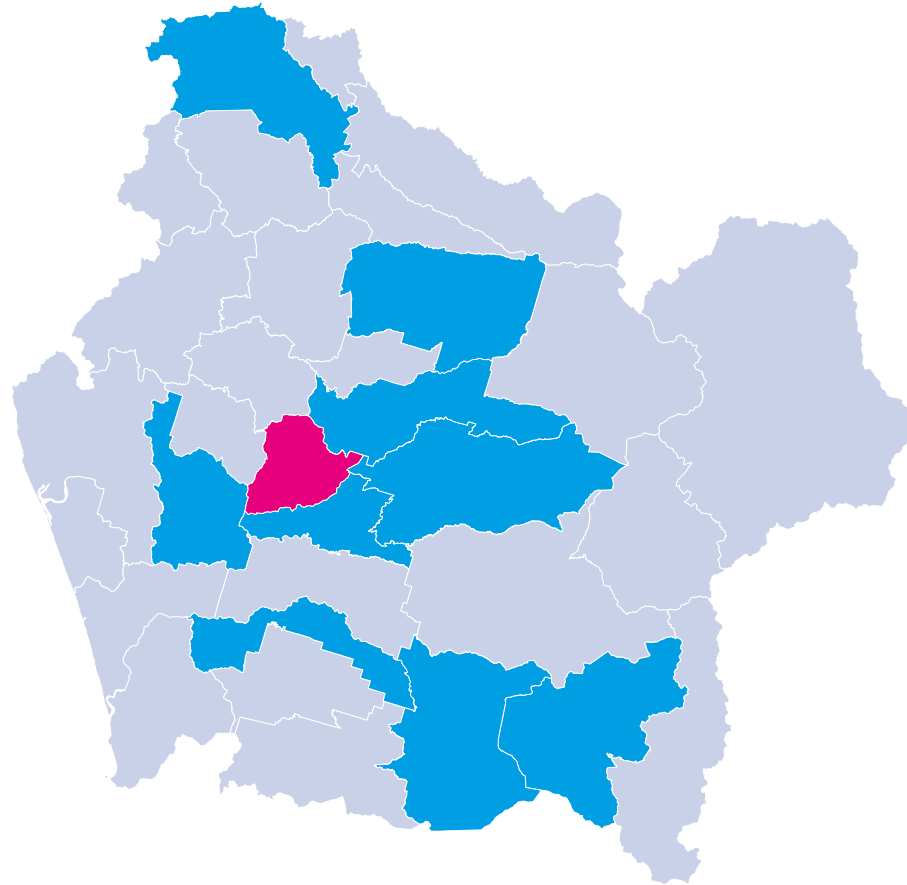
CENSO
2024

Viviendas censadas en la región



Viviendas censadas por comuna

| |
|-------------------------------|
| Temuco 129.071 |
| Villarrica 43.229 |
| Padre Las Casas 32.154 |
| Pucón 28.770 |
| Angol 22.100 |
| Lautaro 18.221 |
| Nueva Imperial 14.842 |
| Victoria 14.459 |
| Vilcún 13.928 |
| Pitrufquén 13.102 |



Viviendas censadas por tipo en la región

Particulares
99,9%
480.958



Colectivas
0,1%
270

Viviendas particulares por estado de ocupación en la región

Ocupadas
81,7%
392.995



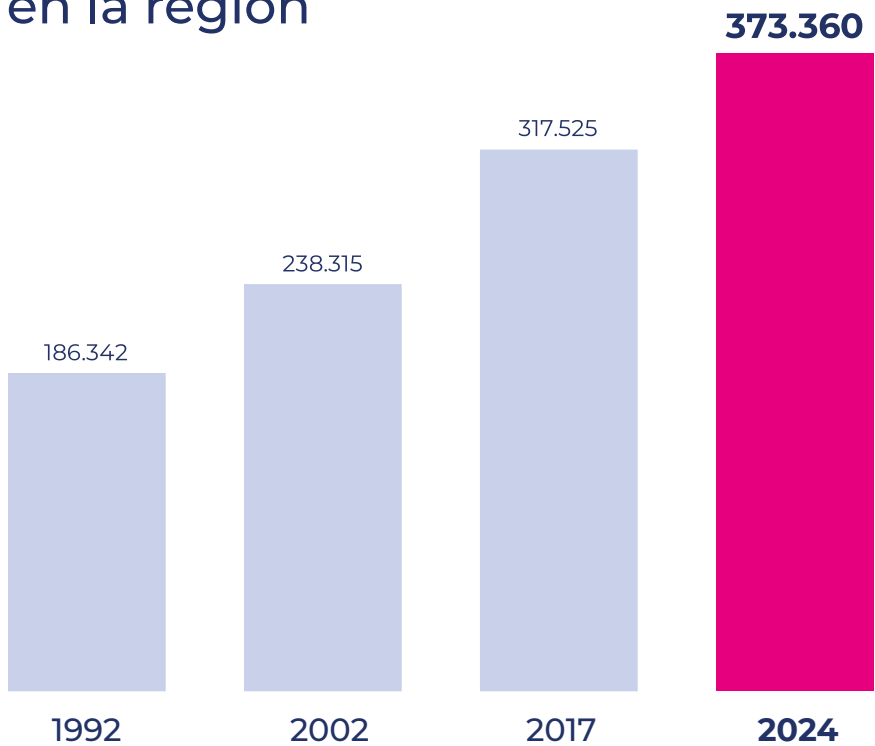
Desocupadas
18,3%
87.963

Nota: dado el redondeo de los valores a un decimal estos pueden no sumar 100%.



CENSO
2024

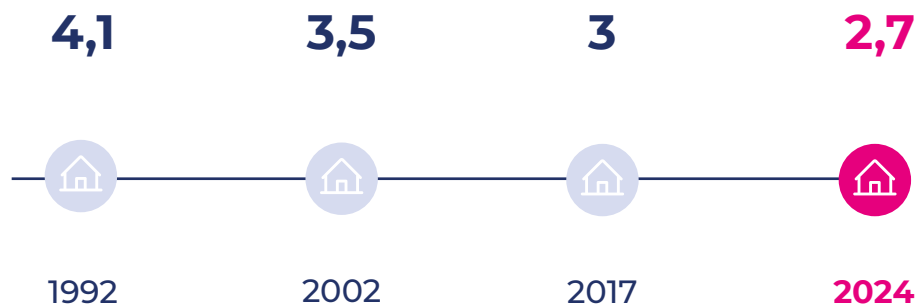
Hogares censados en la región





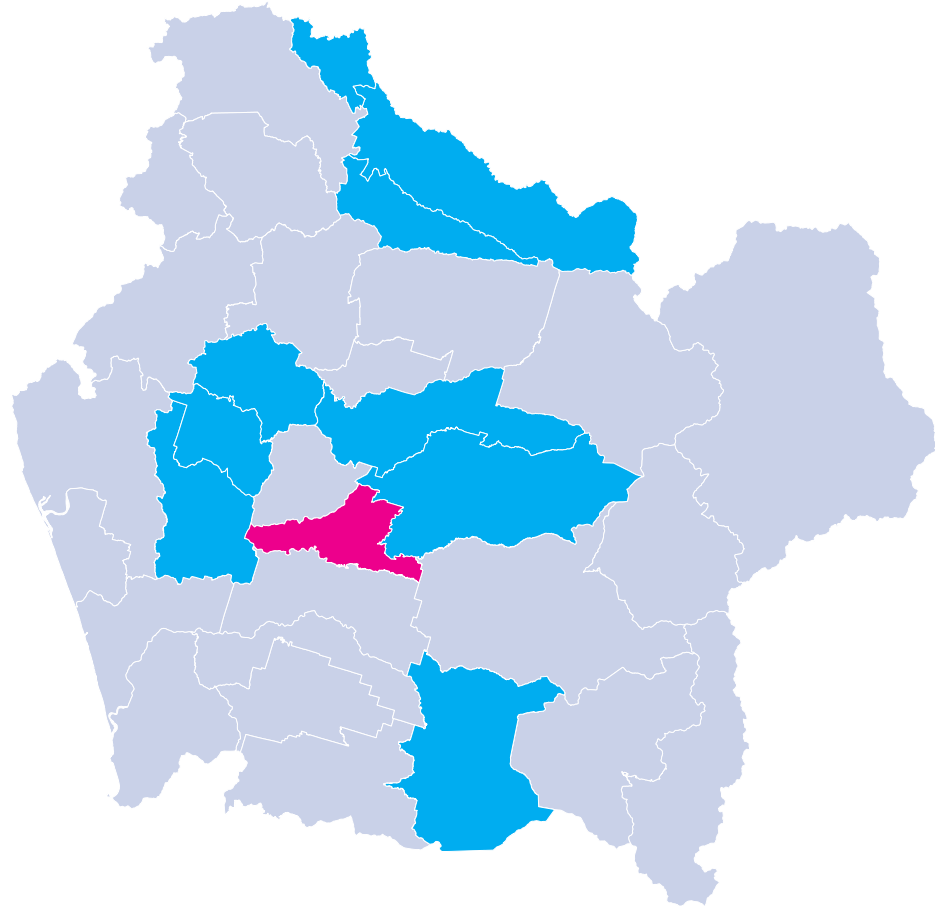
CENSO
2024

Promedio de personas por hogar en la región



Promedio de personas por hogar por comuna

| |
|----------------------------|
| Padre Las Casas 2,9 |
| Cholchol 2,9 |
| Nueva Imperial 2,8 |
| Galvarino 2,8 |
| Vilcún 2,8 |
| Lautaro 2,8 |
| Collipulli 2,8 |
| Ercilla 2,8 |
| Renaico 2,8 |
| Villarrica 2,7 |






CENSO
2024

Operativo

Región de La Araucanía





CENSO
2024

Porcentaje de población censada en la región por operativo



Viviendas Particulares

99,4%
1.004.851



Viviendas Colectivas

0,5%
5.255



Personas en situación de calle

0%
317

Nota: dado el redondeo de los valores a un decimal estos pueden no sumar 100%.





CENSO
2024

Porcentaje de población censada en la región por modalidad



Entrevista presencial
(DMC dispositivo móvil de captura)

93,6%
946.183



Cuestionario web

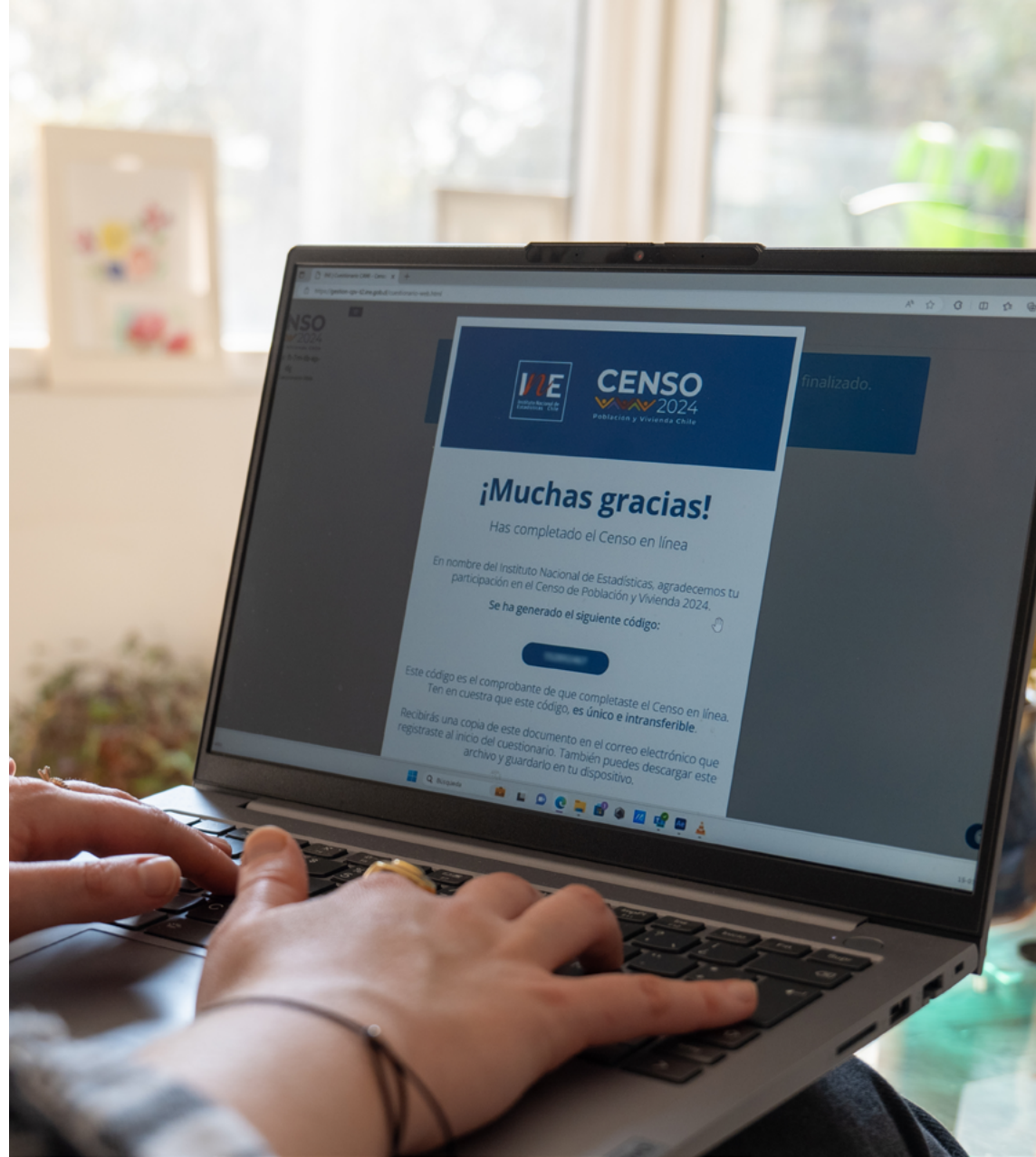
6,4%
64.240



Cuestionario papel

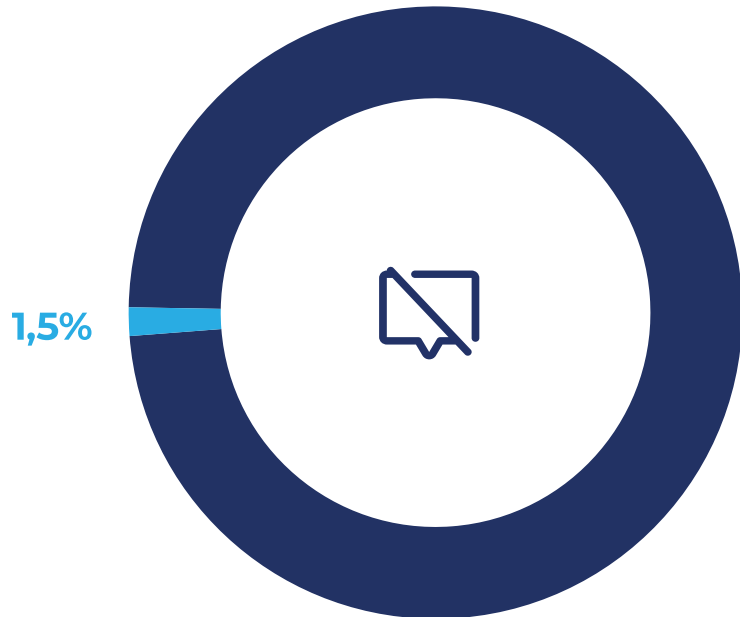
0%
0

Nota: dado el redondeo de los valores a un decimal estos pueden no sumar 100%.



Indicadores de desempeño operativo en la región

Tasa de Rechazo



Tasa de Respuesta



Nota: dado el redondeo de los valores a un decimal estos pueden no sumar 100%.



CENSO
2024

Anexo

Calendario de entrega de resultados

Resultados censales - 2025

| | |
|-------------------------|---|
| 27 de marzo | Personas, hogares y viviendas censadas a nivel nacional, regional y comunal, con datos desagregados por sexo y edad. |
| 30 de abril | Población inmigrante internacional, migración interna y fecundidad. A su vez, se publicará la Memoria Censal. |
| 30 de mayo | Características de viviendas como materialidad y acceso a servicios básicos (agua, electricidad y servicios higiénicos). |
| 30 de junio | Características de la población tales como pertenencia a pueblos originarios, población afrodescendiente, población con discapacidad, género, religión o credo, nivel educativo, etc. |
| Segundo semestre | Base de datos y la cartografía censal, con información innominada e indeterminada. |

Resultados proyecciones - 2026

| | |
|--------------|---|
| Enero | Estimación de población que reside en el país y actualización de las proyecciones de población para los próximos años, con cifras a nivel nacional , desagregadas por sexo y por edad. |
|--------------|---|



CENSO
2024

Anexos

www.censo2024.cl

Glosario

Ficha Metodológica



