



CENSO
2024



Resultados
Región del Biobío

Censo 2024





01.

La recolección se realizó entre el 9 de marzo y el 31 de julio.



02.

Se realizaron 3 tipos de operativos orientados a:

- Viviendas particulares.
- Viviendas colectivas.
- Personas en situación de calle.



03.

Se utilizaron 3 modalidades de recolección:


- CAPI (principal).
- CAWI (complementaria).
- PAPI (contingencia).



CENSO
2024

Población censada regional

Región del Biobío



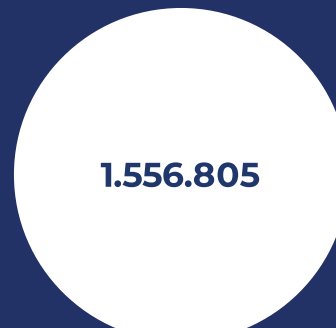
Población censada en la región



1992



2002



2017

Referencia población nacional



1992



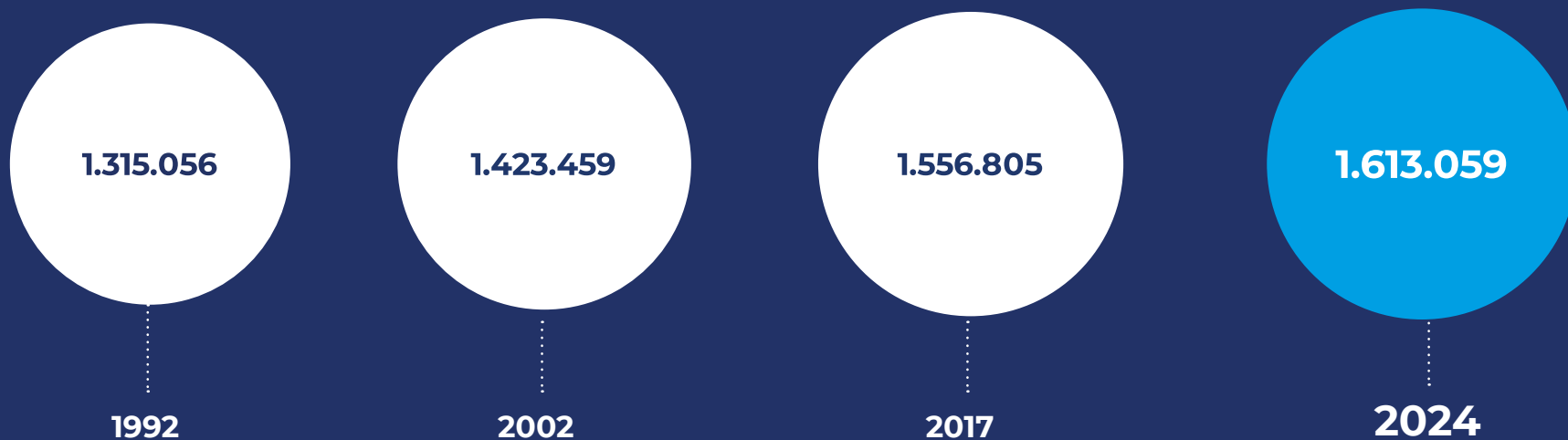
2002



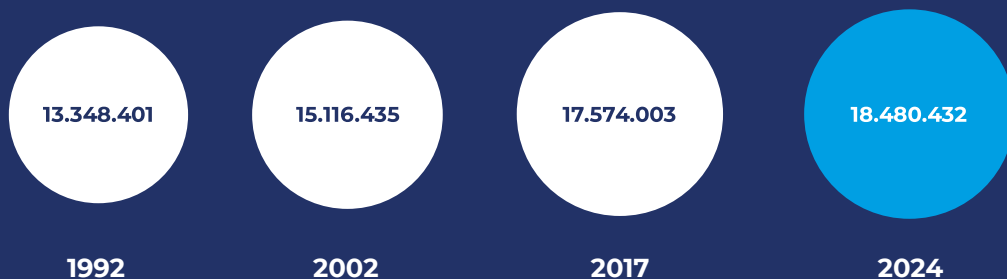
2017

Nota: los censos 1992, 2002 y 2017 fueron operativos realizados siguiendo la metodología de censo de hecho. Por lo tanto los valores representan el total de personas censadas en el lugar que pernoctaron la noche anterior al día del censo, incluyendo un porcentaje de personas que no eran residentes habituales de Chile. Estos porcentajes son 0,06% para 1992, 0,06% para 2002 y 0,1% para Censo 2017. En el Censo 2024, al ser un censo de derecho, los valores corresponden al total de la población residente habitual en el país.

Población censada en la región



Referencia población nacional



Nota: los censos 1992, 2002 y 2017 fueron operativos realizados siguiendo la metodología de censo de hecho. Por lo tanto los valores representan el total de personas censadas en el lugar que pernoctaron la noche anterior al día del censo, incluyendo un porcentaje de personas que no eran residentes habituales de Chile. Estos porcentajes son 0,06% para 1992, 0,06% para 2002 y 0,1% para Censo 2017. En el Censo 2024, al ser un censo de derecho, los valores corresponden al total de la población residente habitual en el país.



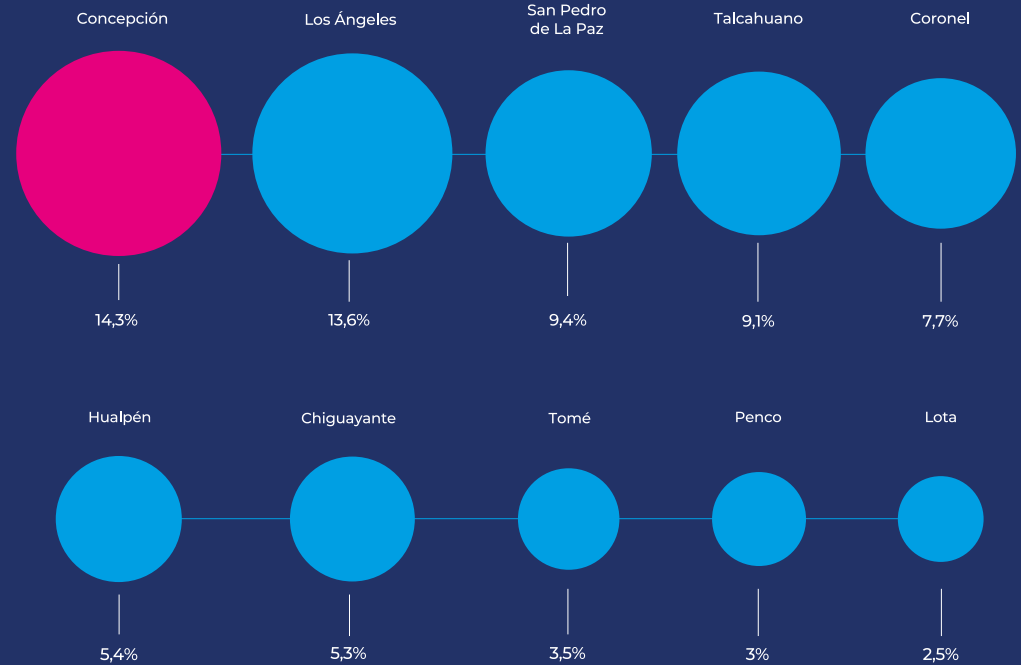
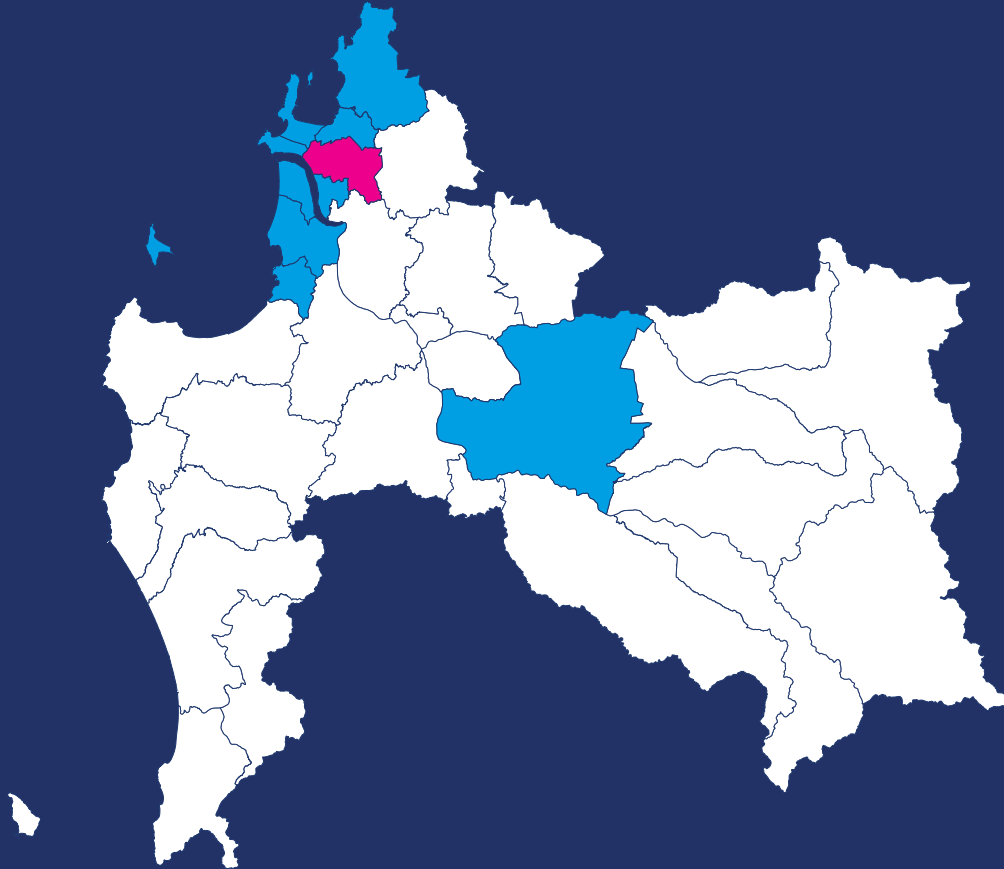
CENSO
2024

Población censada por comunas

Comuna	Población
Concepción	230.375
Los Ángeles	219.441
San Pedro de La Paz	150.992
Talcahuano	147.322
Coronel	123.648
Hualpén	87.731
Chiguayante	85.822
Tomé	56.907
Penco	48.971
Lota	39.980
Arauco	37.163
Cañete	34.640
Cabrero	31.256
Curanilahue	31.119
Mulchén	29.036
Nacimiento	26.140
Hualqui	25.795

Comuna	Población
Lebu	25.246
Laja	23.706
Yumbel	23.170
Los Álamos	21.950
Tucapel	15.729
Santa Juana	14.947
Santa Bárbara	14.075
Florida	12.958
Negrete	10.723
Tirúa	10.208
Quilleco	9.700
Alto Biobío	6.016
Contulmo	5.905
Quilaco	4.440
Antuco	4.373
San Rosendo	3.575
Total región	1.613.059

Las 10 comunas con mayor % de población






CENSO
2024

Características de la población

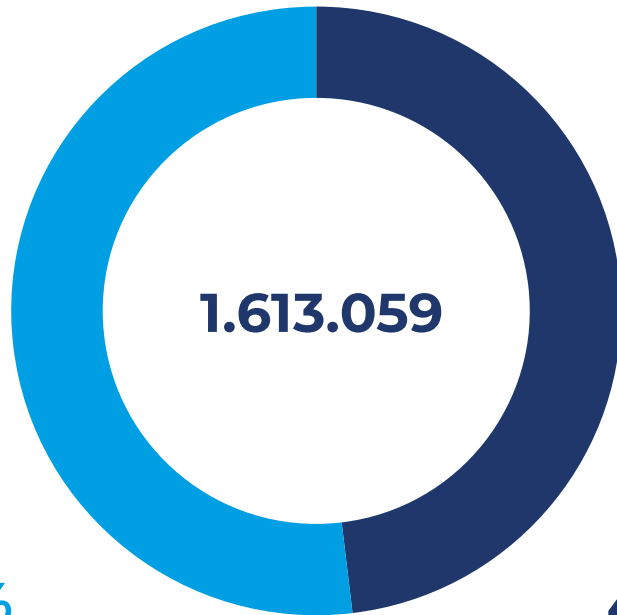
Región del Biobío





CENSO
2024

Población por sexo en la región



Mujeres

51,9%

837.564

Hombres

48,1%

775.495

Nota: dado el redondeo de los valores a un decimal estos pueden no sumar 100%.

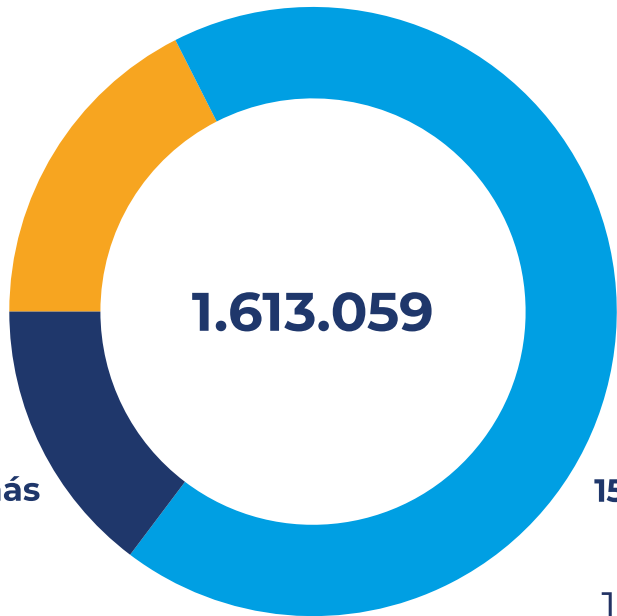


Población por tramos de edad

0 - 14 años

17,5%

282.689



1.613.059

65 años o más

14,7%

237.831

15 - 64 años

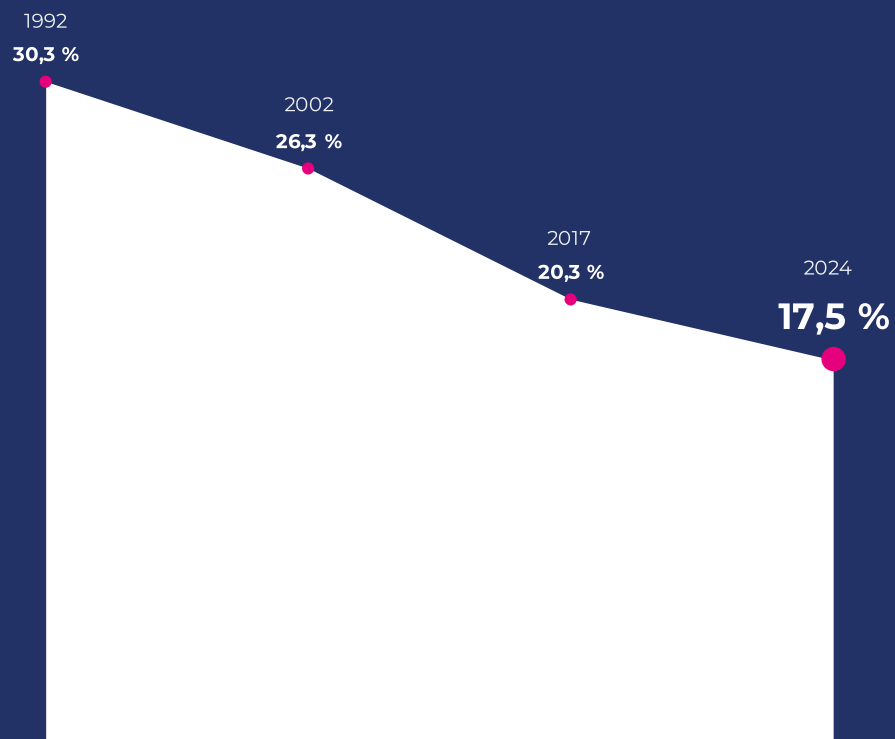
67,7%

1.092.539

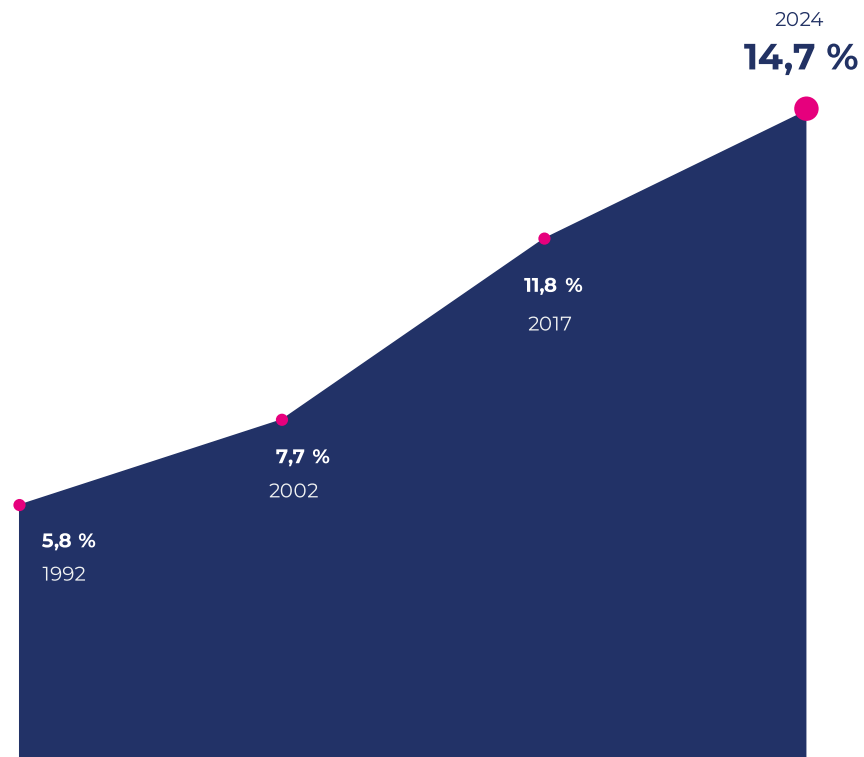
Nota: dado el redondeo de los valores a un decimal estos pueden no sumar 100%.



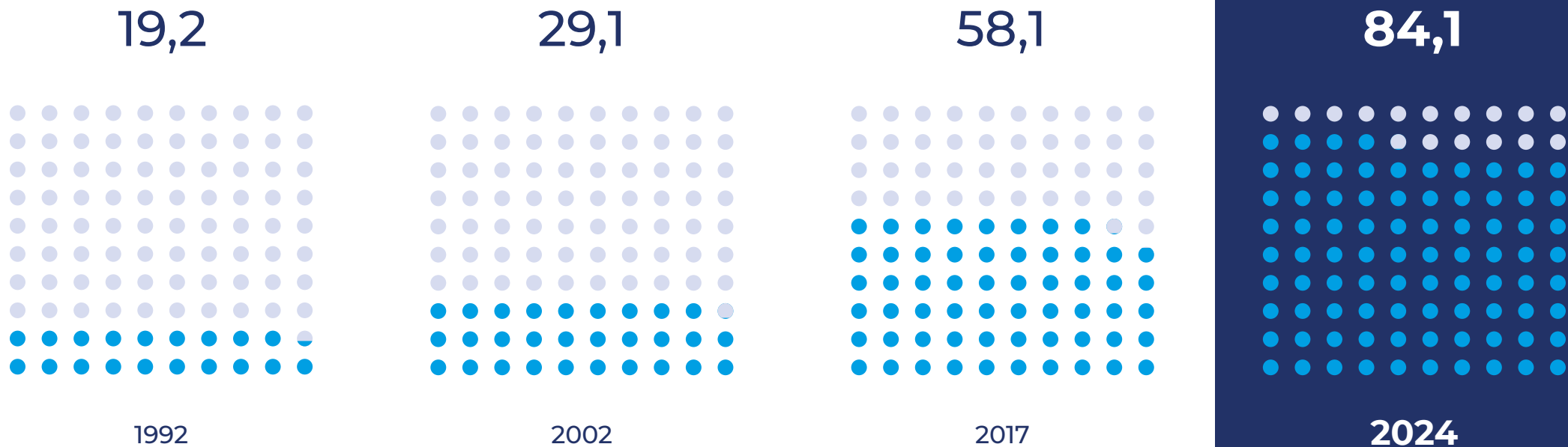
Disminuye la proporción de personas menores de 15 años



Aumenta la proporción de personas de 65 años o más



Índice de envejecimiento regional



Nota: los censos 1992, 2002 y 2017 fueron operativos realizados siguiendo la metodología de censo de hecho. Por lo tanto los valores representan el total de personas censadas en el lugar que pernoctaron la noche anterior al día del censo, incluyendo un porcentaje de personas que no eran residentes habituales de Chile. Estos porcentajes son 0,06% para 1992, 0,06% para 2002 y 0,1% para Censo 2017. En el Censo 2024, al ser un censo de derecho, los valores corresponden al total de la población residente habitual en el país.

Índice de
envejecimiento
nacional 2024

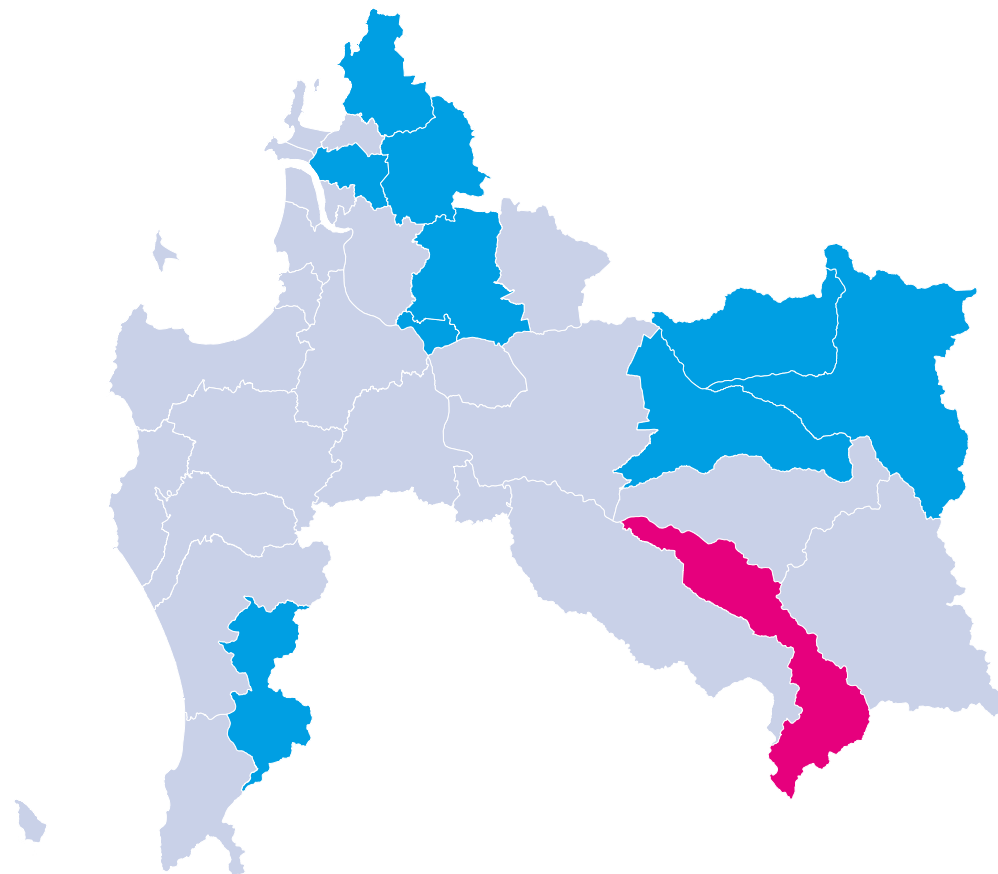
79

Índice de
envejecimiento
regional 2024

84,1

Índice de envejecimiento por comuna

Quilaco 131,4
Antuco 131,3
San Rosendo 126,5
Quilleco 126,1
Yumbel 124,1
Florida 121,5
Tucapel 110,4
Tomé 108,8
Contulmo 107
Concepción 106,9






CENSO
2024

Viviendas y Hogares

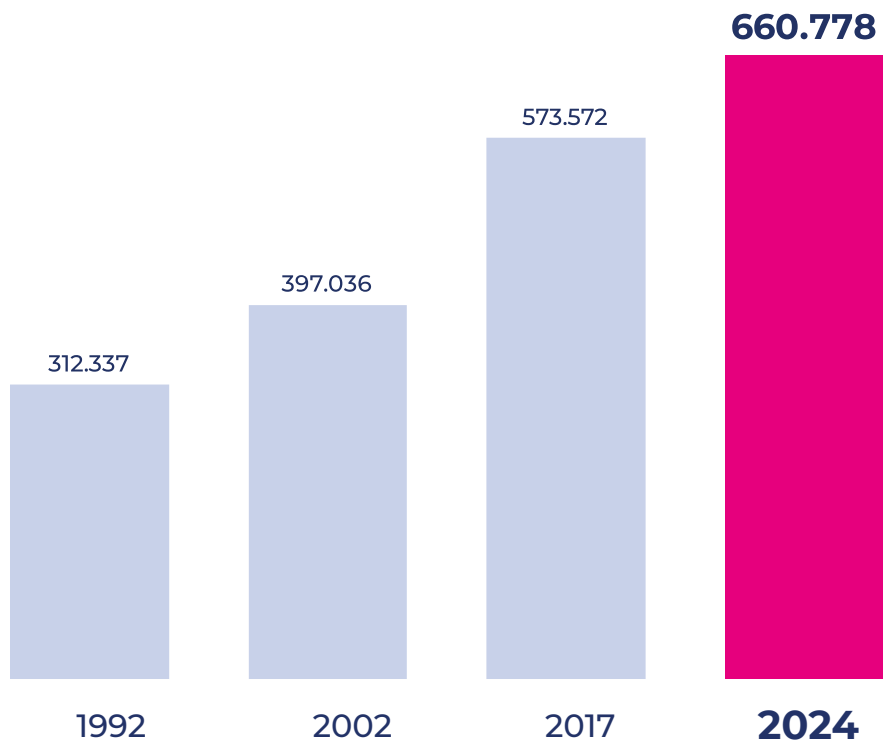
Región del Biobío





CENSO
2024

Viviendas censadas en la región

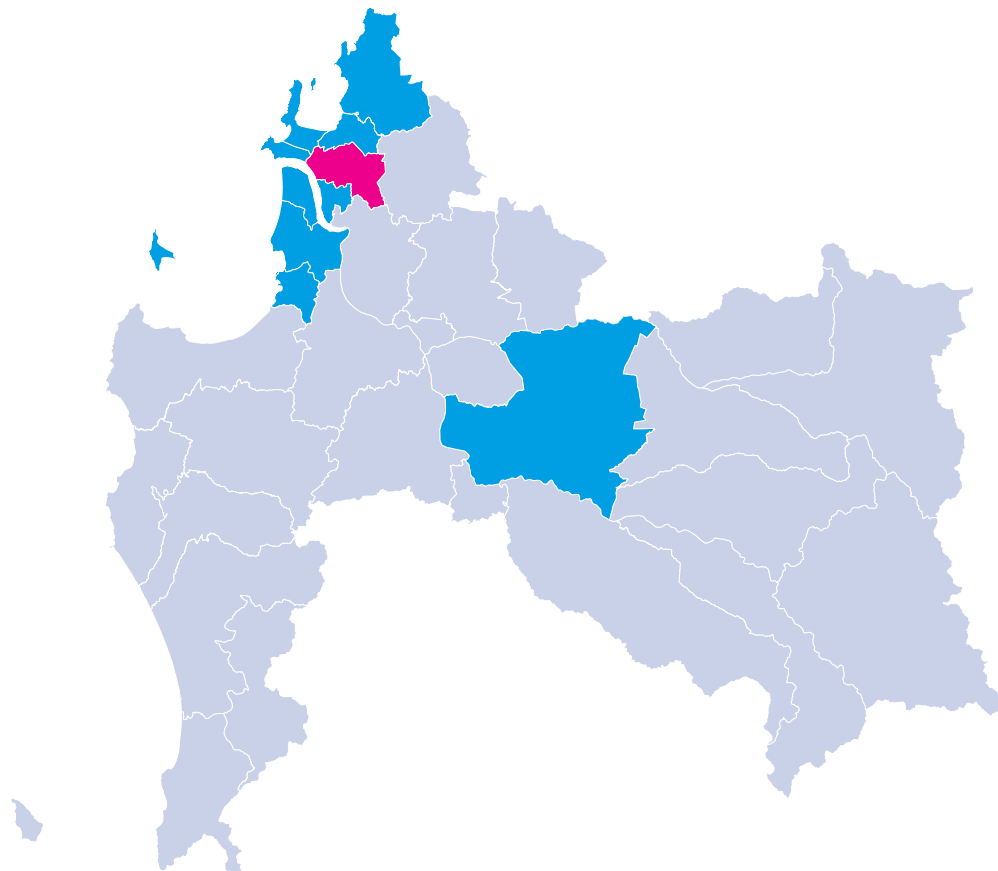




CENSO
2024

Viviendas censadas por comuna

Concepción 101.209
Los Ángeles 93.053
San Pedro de La Paz 56.862
Talcahuano 53.813
Coronel 45.743
Hualpén 32.286
Chiguayante 30.666
Tomé 25.105
Penco 17.566
Lota 15.968




Viviendas censadas por tipo en la región

Particulares

100%

660.465



Colectivas

0%

313

Viviendas particulares por estado de ocupación en la región

Ocupadas

88,6%

585.187

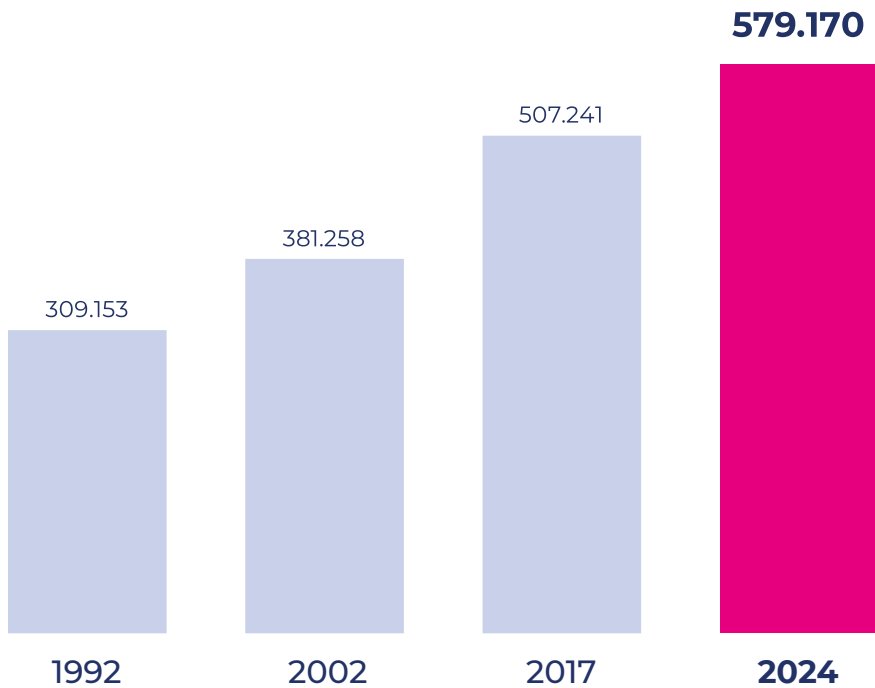


Desocupadas

11,4%

75.278


Hogares censados en la región





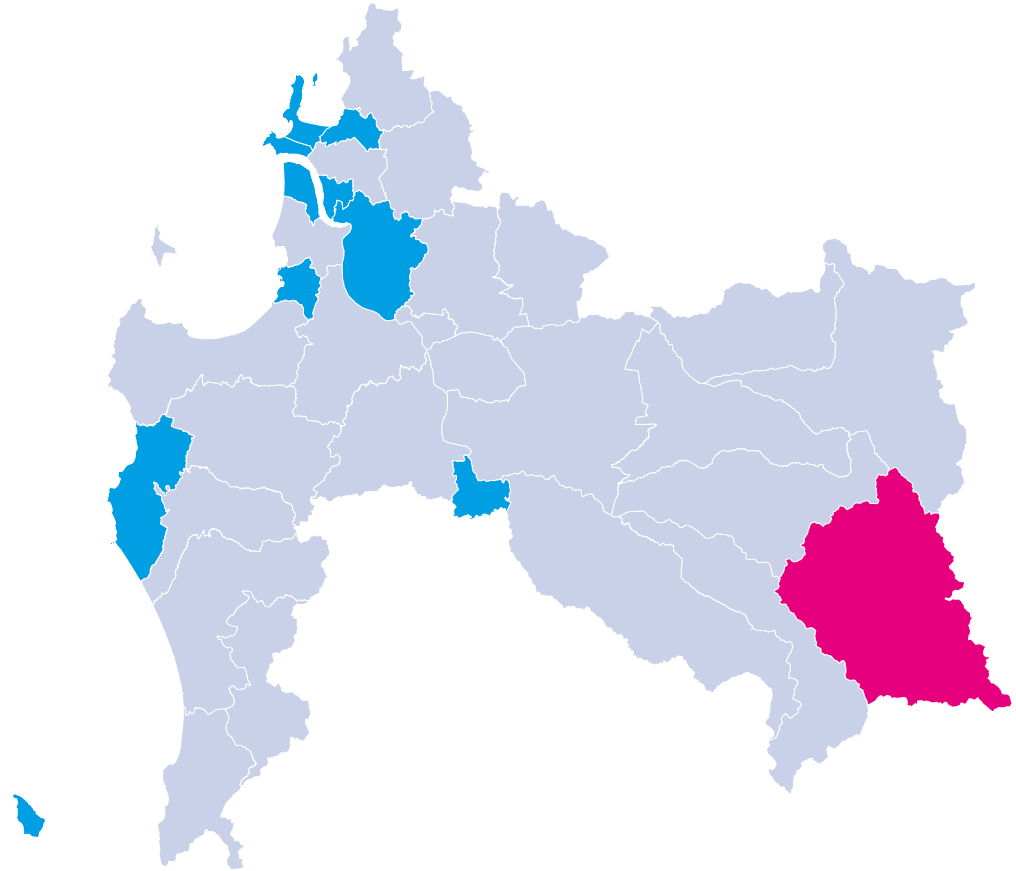
CENSO
2024

Promedio de personas por hogar en la región



Promedio de personas por hogar por comuna

Alto Biobío 3
Chiguayante 2,9
Hualqui 2,9
Lota 2,9
Penco 2,9
San Pedro de La Paz 2,9
Talcahuano 2,9
Hualpén 2,9
Lebu 2,9
Negrete 2,9






CENSO
2024

Operativo

Región del Biobío





CENSO
2024

Porcentaje de población censada en la región por operativo



Viviendas Particulares

99,4%
1.603.376



Viviendas Colectivas


0,5%
8.506



Personas en situación de calle

0,1%
1.177

Nota: dado el redondeo de los valores a un decimal estos pueden no sumar 100%.





CENSO
2024

Porcentaje de población censada en la región por modalidad



Entrevista presencial
(DMC dispositivo móvil de captura)

98,2%
1.583.250



Cuestionario web

1,8%
29.809



Cuestionario papel


0%
0

Nota: dado el redondeo de los valores a un decimal estos pueden no sumar 100%.



Indicadores de desempeño operativo en la región

Tasa de Rechazo



Tasa de Respuesta



Nota: dado el redondeo de los valores a un decimal estos pueden no sumar 100%.



CENSO
2024

Anexo

Calendario de entrega de resultados

Resultados censales - 2025

27 de marzo	Personas, hogares y viviendas censadas a nivel nacional, regional y comunal, con datos desagregados por sexo y edad.
30 de abril	Población inmigrante internacional, migración interna y fecundidad. A su vez, se publicará la Memoria Censal.
30 de mayo	Características de viviendas como materialidad y acceso a servicios básicos (agua, electricidad y servicios higiénicos).
30 de junio	Características de la población tales como pertenencia a pueblos originarios, población afrodescendiente, población con discapacidad, género, religión o credo, nivel educativo, etc.
Segundo semestre	Base de datos y la cartografía censal, con información innominada e indeterminada.

Resultados proyecciones - 2026

Enero	Estimación de población que reside en el país y actualización de las proyecciones de población para los próximos años, con cifras a nivel nacional , desagregadas por sexo y por edad.
--------------	---



CENSO
2024

Anexos

www.censo2024.cl

Glosario

Ficha Metodológica



