



CENSO
2024



Resultados

Región del Libertador General Bernardo O'Higgins

Censo 2024





01.

La recolección se realizó entre el 9 de marzo y el 31 de julio.



02.

Se realizaron 3 tipos de operativos orientados a:

- Viviendas particulares.
- Viviendas colectivas.
- Personas en situación de calle.



03.

Se utilizaron 3 modalidades de recolección:

- CAPI (principal).
- CAWI (complementaria)
- PAPI (contingencia).




CENSO
2024

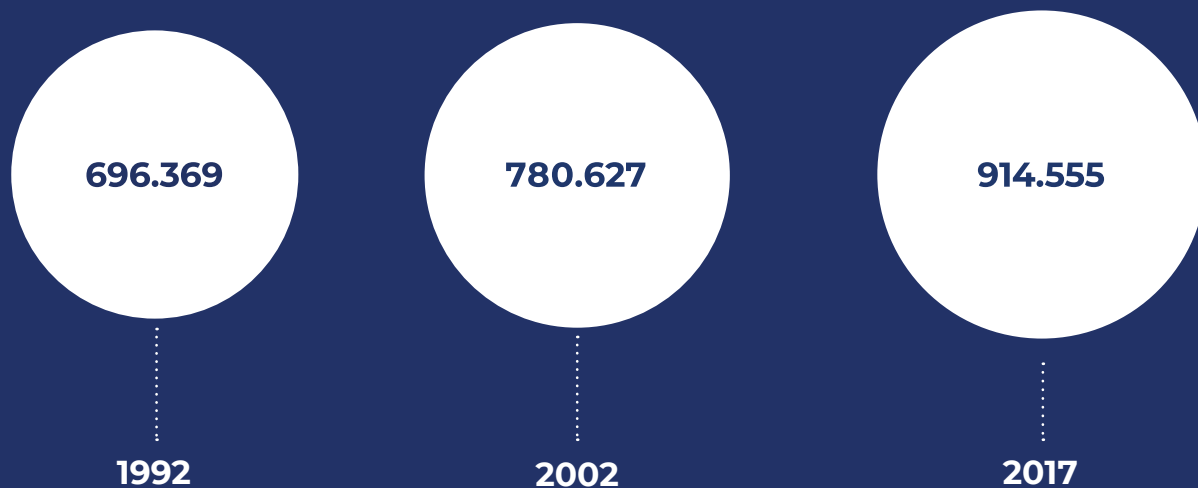
Población censada regional

Región del Libertador General

Bernardo O'Higgins



Población censada en la región



Población nacional censada

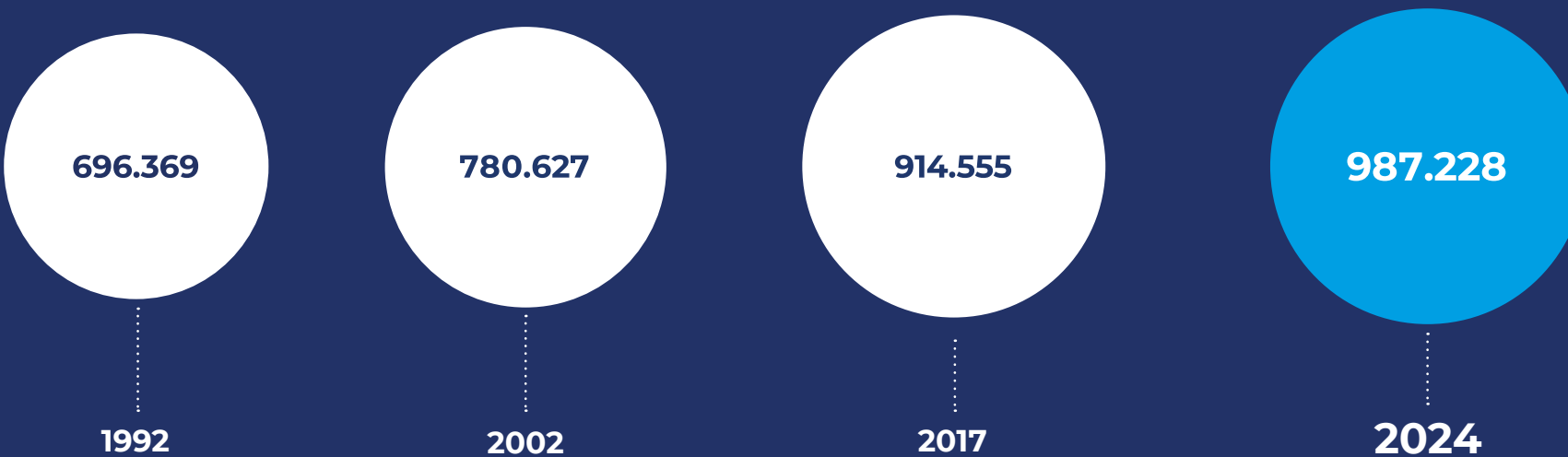


Nota: los censos 1992, 2002 y 2017 fueron operativos realizados siguiendo la metodología de censo de hecho. Por lo tanto los valores representan el total de personas censadas en el lugar que pernoctaron la noche anterior al día del censo, incluyendo un porcentaje de personas que no eran residentes habituales de Chile. Estos porcentajes son 0,03% para 1992, 0,04% para 2002 y 0,1% para Censo 2017. En el Censo 2024, al ser un censo de derecho, los valores corresponden al total de la población residente habitual en el país.

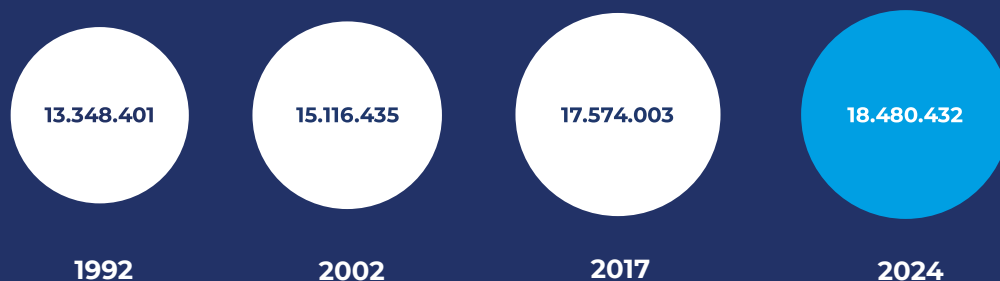


CENSO
2024

Población censada en la región



Población nacional censada



Nota: los censos 1992, 2002 y 2017 fueron operativos realizados siguiendo la metodología de censo de hecho. Por lo tanto los valores representan el total de personas censadas en el lugar que pernoctaron la noche anterior al día del censo, incluyendo un porcentaje de personas que no eran residentes habituales de Chile. Estos porcentajes son 0,03% para 1992, 0,04% para 2002 y 0,1% para Censo 2017. En el Censo 2024, al ser un censo de derecho, los valores corresponden al total de la población residente habitual en el país.



CENSO
2024

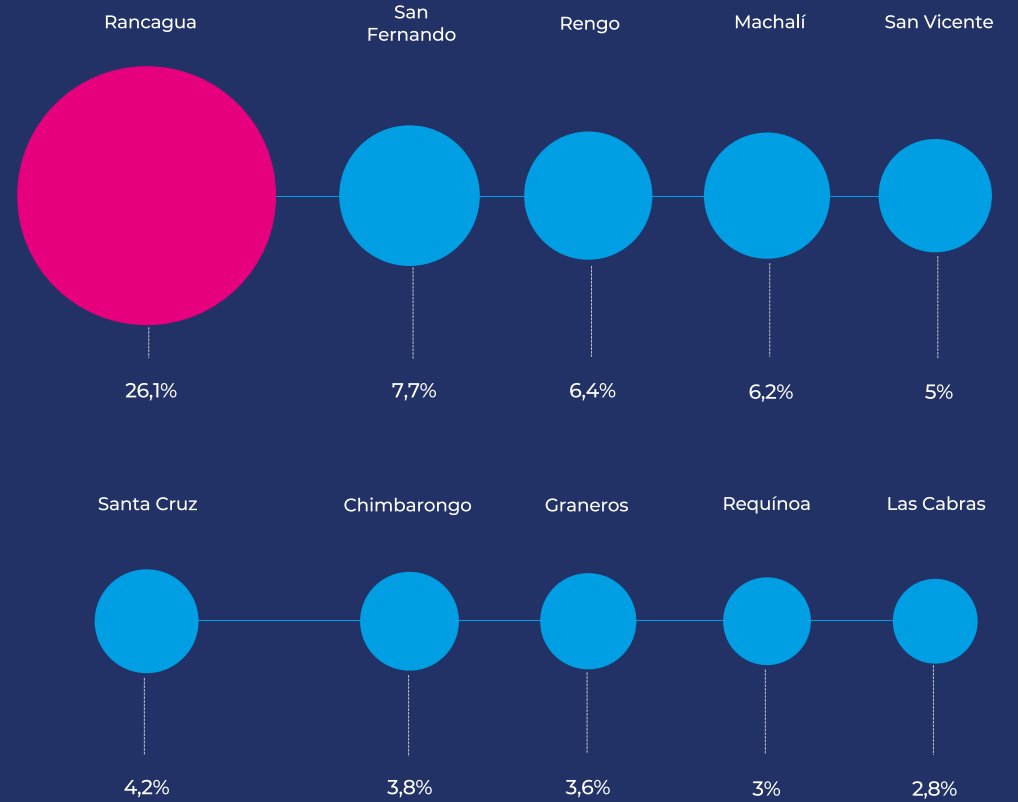
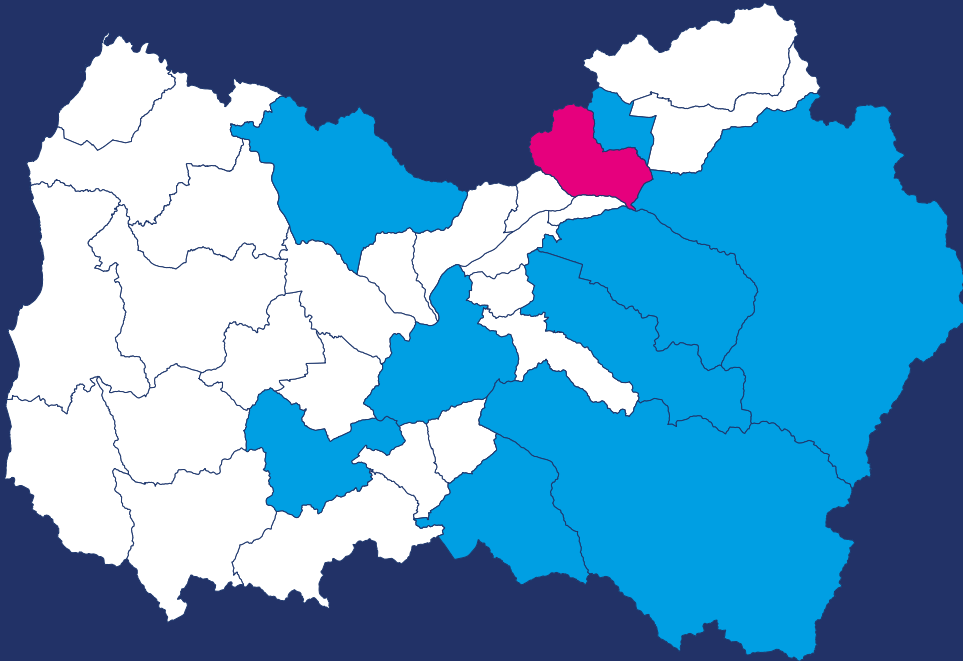
Población censada por comunas

Comuna	Población
Rancagua	257.744
San Fernando	75.585
Rengo	63.620
Machalí	60.875
San Vicente	49.559
Santa Cruz	41.209
Chimbarongo	37.258
Graneros	35.938
Requínoa	29.508
Las Cabras	27.554
Mostazal	27.394
Doñihue	21.925
Coltauco	21.373

Comuna	Población
Pichidegua	20.363
Pichilemu	19.847
Nancagua	18.723
Chépica	15.668
Peumo	14.243
Codegua	13.955
Olivar	13.901
Malloa	13.882
Quinta de Tilcoco	13.558
Palmilla	13.060
Peralillo	12.493
Placilla	9.438
Navidad	8.885

Comuna	Población
Litueche	8.852
Marchihue	8.715
Coinco	7.916
Lolol	7.791
Paredones	7.228
La Estrella	4.609
Pumanque	4.559
Total región	987.228

Las 10 comunas con mayor % de población






CENSO
2024

Características de la población

Región del Libertador General

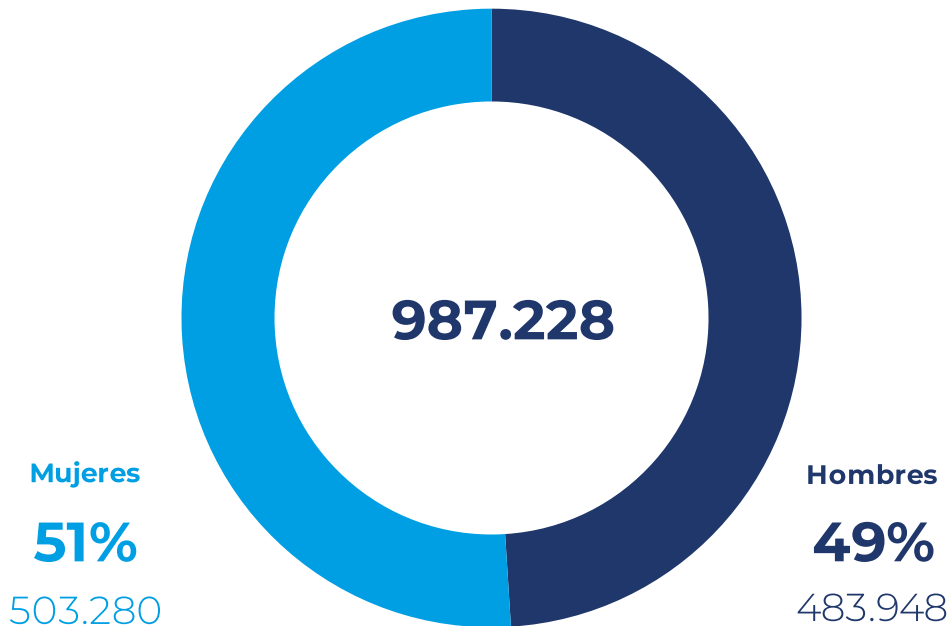
Bernardo O'Higgins





CENSO
2024

Población por sexo en la región



Nota: dado el redondeo de los valores a un decimal estos pueden no sumar 100%.



Población por tramos de edad

65 años o más

15%

148.207

0 - 14 años

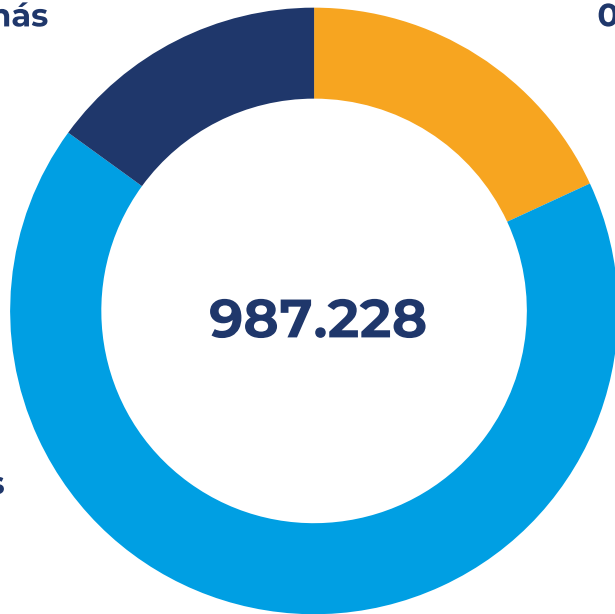
18,1%

178.317

15 - 64 años

66,9%

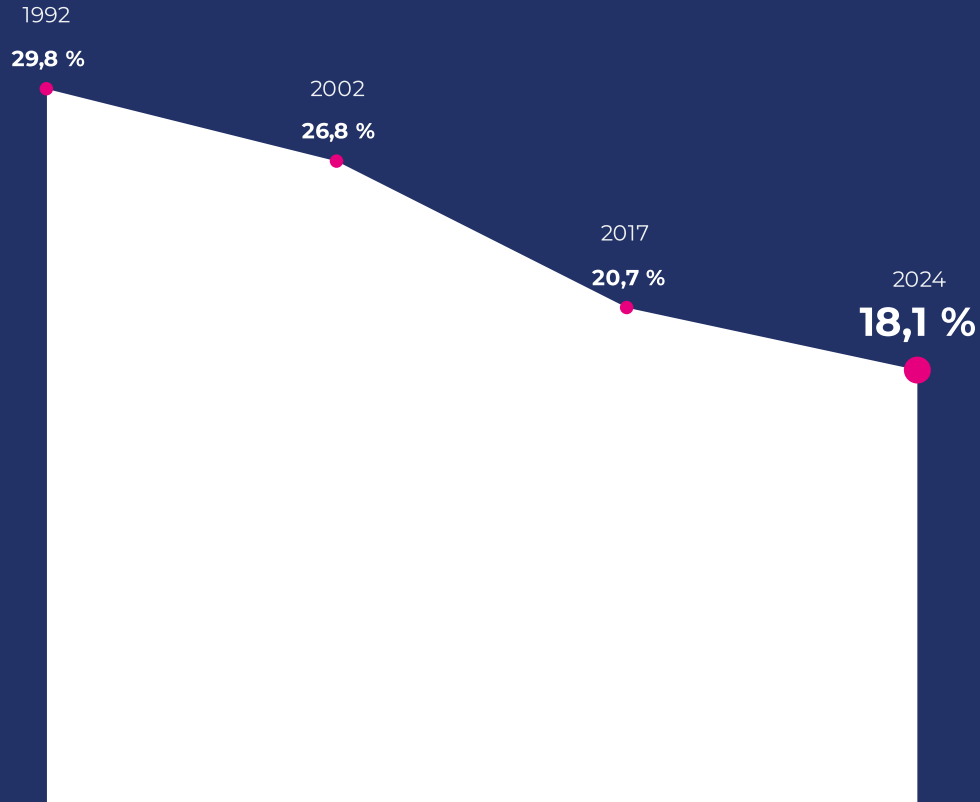
660.704



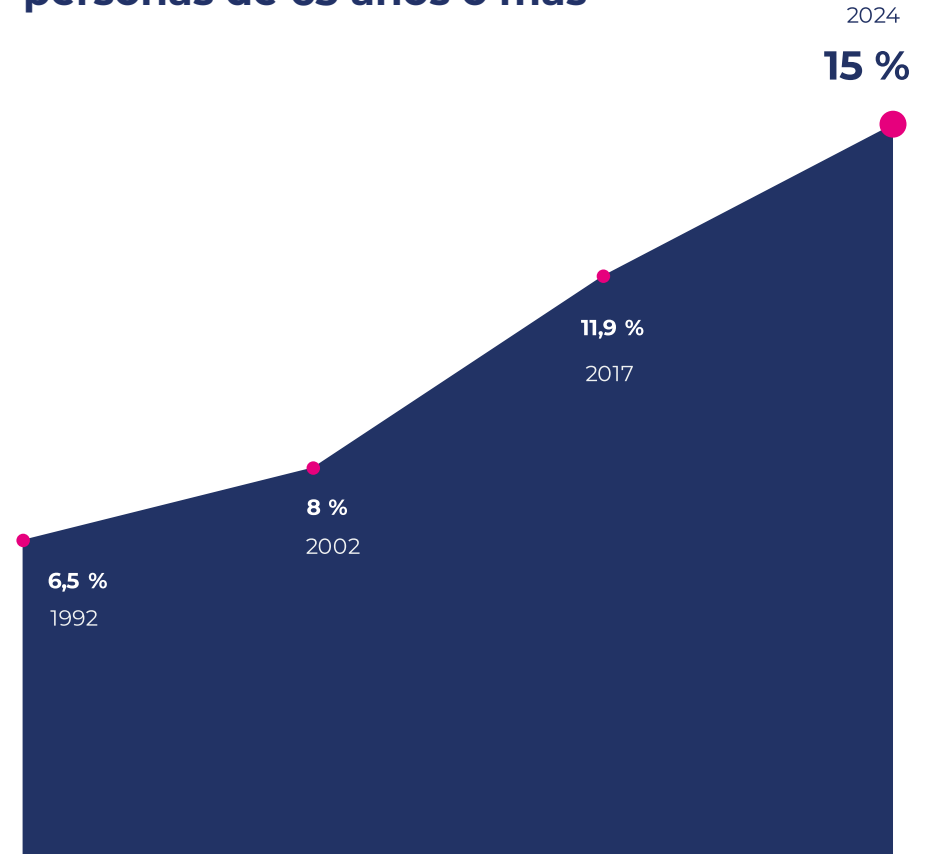
Nota: dado el redondeo de los valores a un decimal estos pueden no sumar 100%.



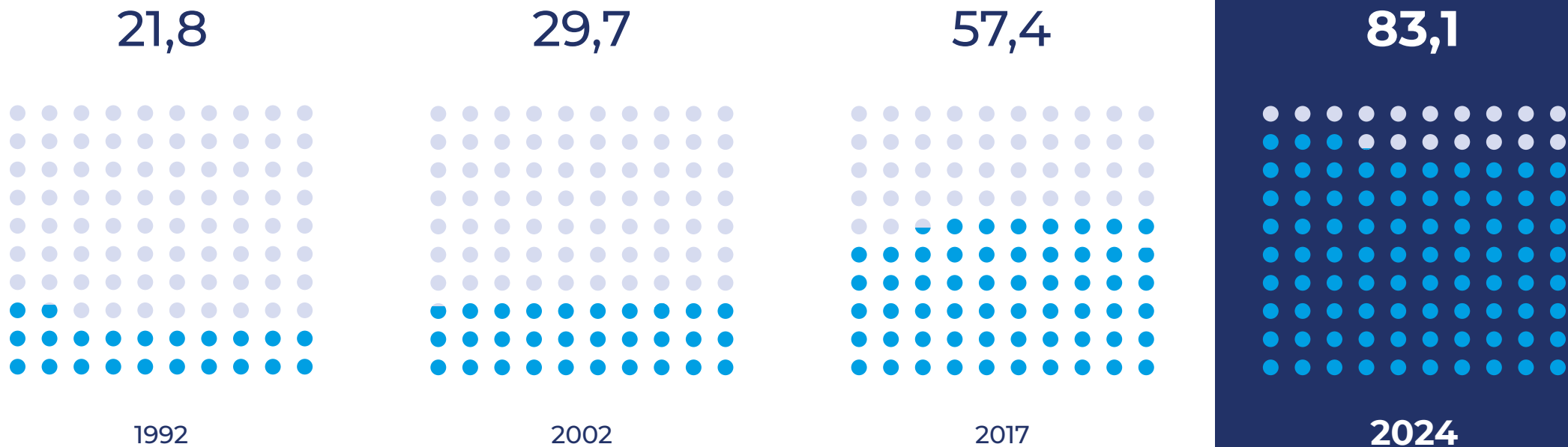
Disminuye la proporción de personas menores de 15 años



Aumenta la proporción de personas de 65 años o más



Índice de envejecimiento regional



Nota: los censos 1992, 2002 y 2017 fueron operativos realizados siguiendo la metodología de censo de hecho. Por lo tanto los valores representan el total de personas censadas en el lugar que pernoctaron la noche anterior al día del censo, incluyendo un porcentaje de personas que no eran residentes habituales de Chile. Estos porcentajes son 0,03% para 1992, 0,04% para 2002 y 0,1% para Censo 2017. En el Censo 2024, al ser un censo de derecho, los valores corresponden al total de la población residente habitual en el país.

Las 10 comunas con mayor índice de envejecimiento

Índice de envejecimiento nacional 2024

79

Índice de envejecimiento regional 2024

83,1

Pumanque 154,3

Paredones 146,5

Navidad 133,7

La Estrella 129,5

Lolol 120,8

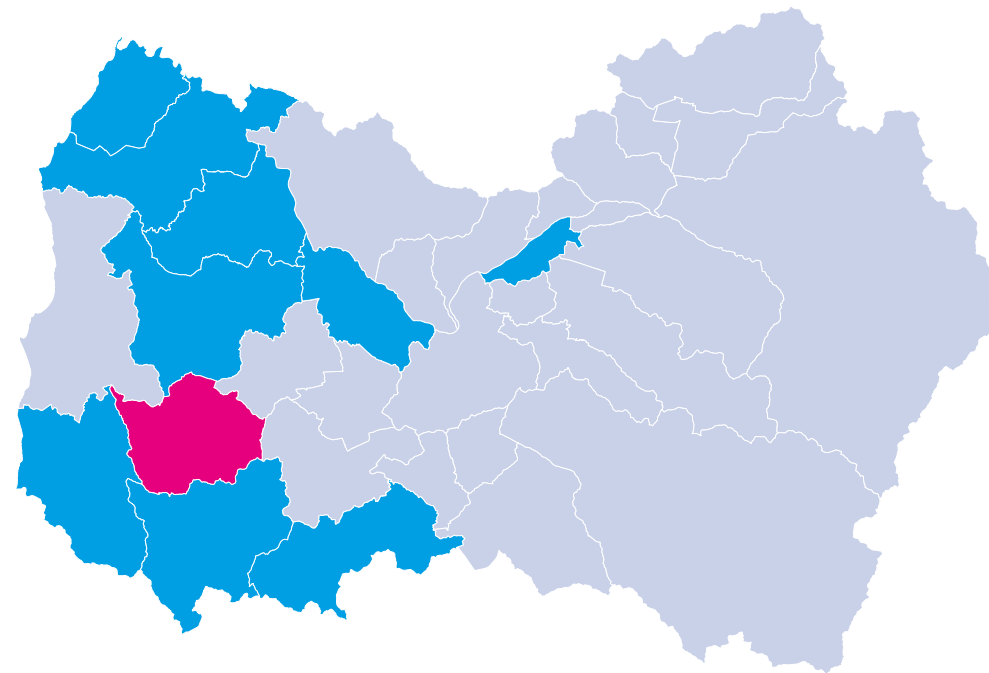
Marchihue 120

Chépica 112,9

Litueche 108,7

Coinco 108,6

Pichidegua 107,4






CENSO
2024

Viviendas y Hogares

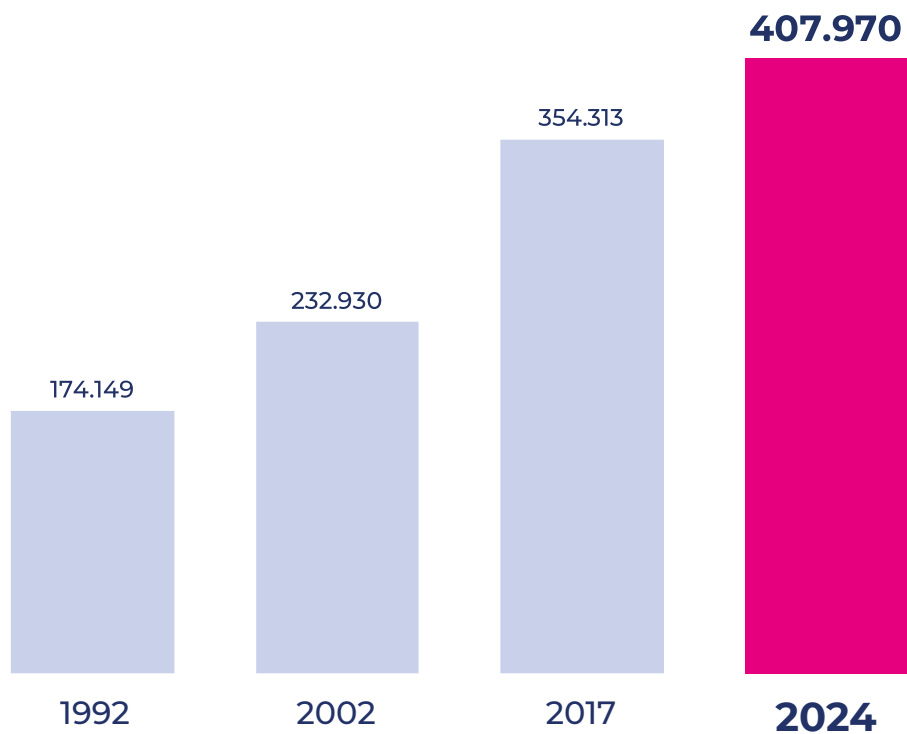
Región del Libertador General
Bernardo O'Higgins





CENSO
2024

Viviendas censadas en la región



Las 10 comunas con más viviendas censadas en la región

Rancagua 100.428

San Fernando 31.420

Rengo 25.136

Machalí 22.681

San Vicente 19.278

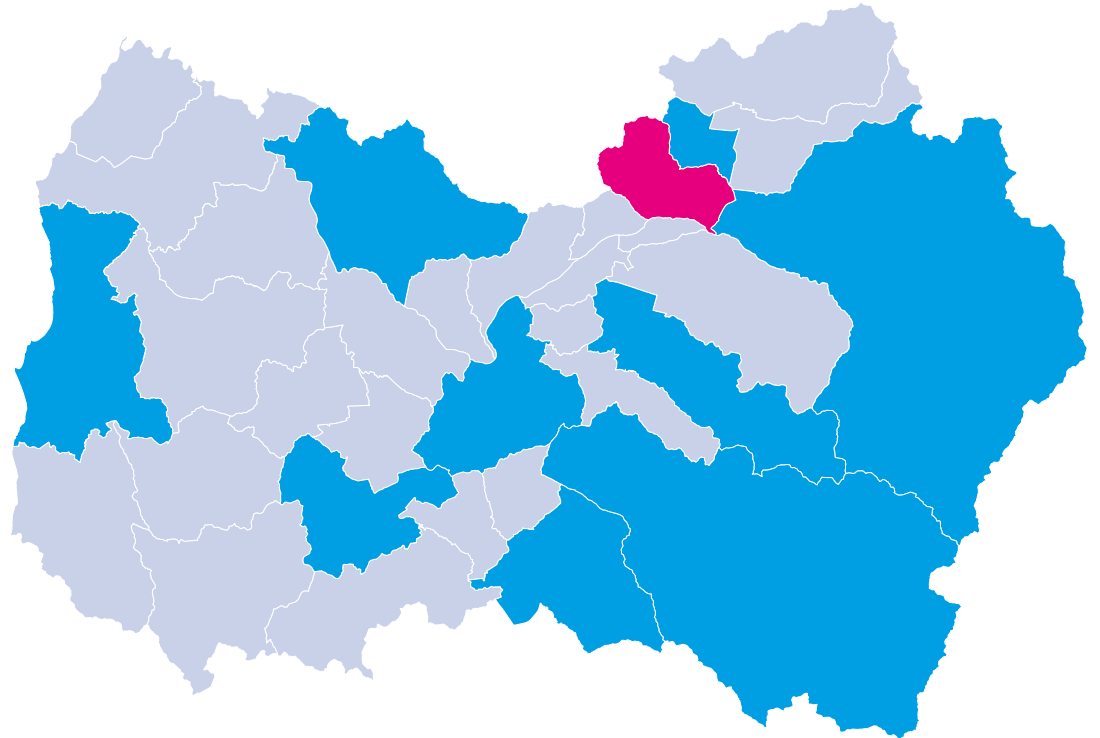
Santa Cruz 16.452

Pichilemu 15.007

Las Cabras 14.760

Chimbarongo 14.249

Graneros 12.964



Viviendas censadas por tipo en la región

Particulares
100%
407.809



Colectivas
0%
161

Viviendas particulares por estado de ocupación en la región

Ocupadas
87,7%
357.577



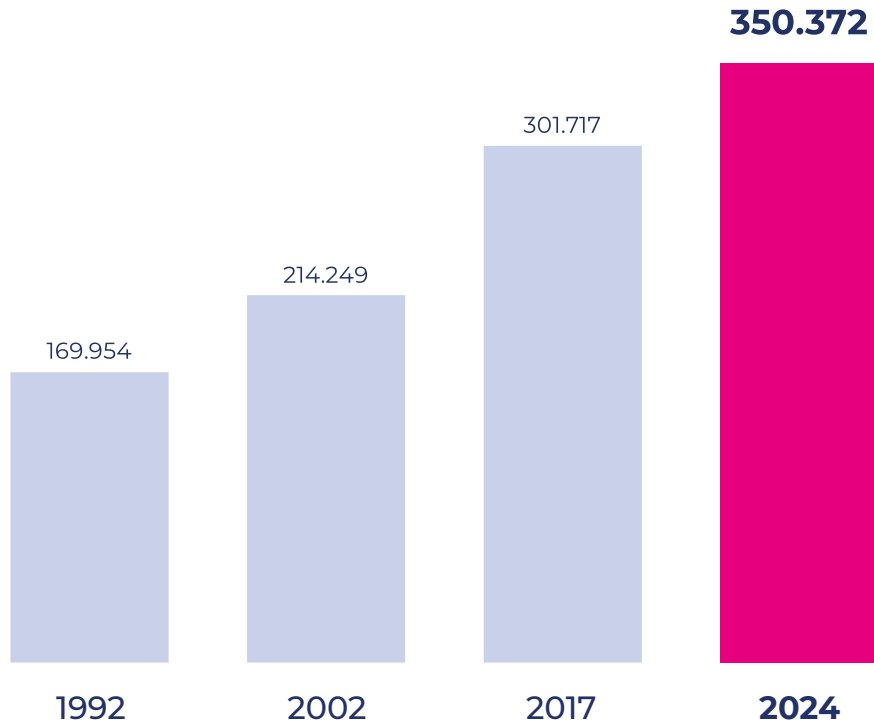
Desocupadas
12,3%
50.232

Nota: dado el redondeo de los valores a un decimal estos pueden no sumar 100%.



CENSO
2024

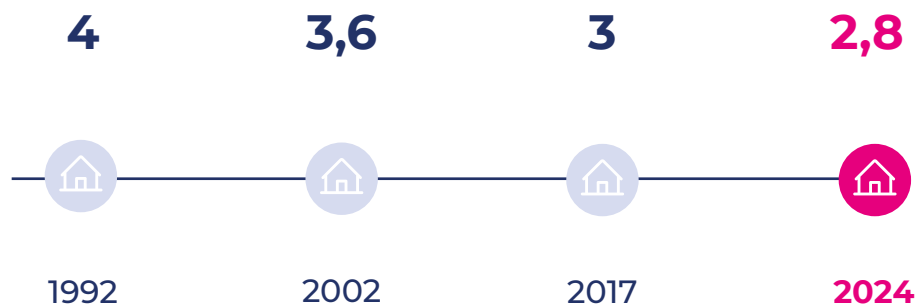
Hogares censados en la región





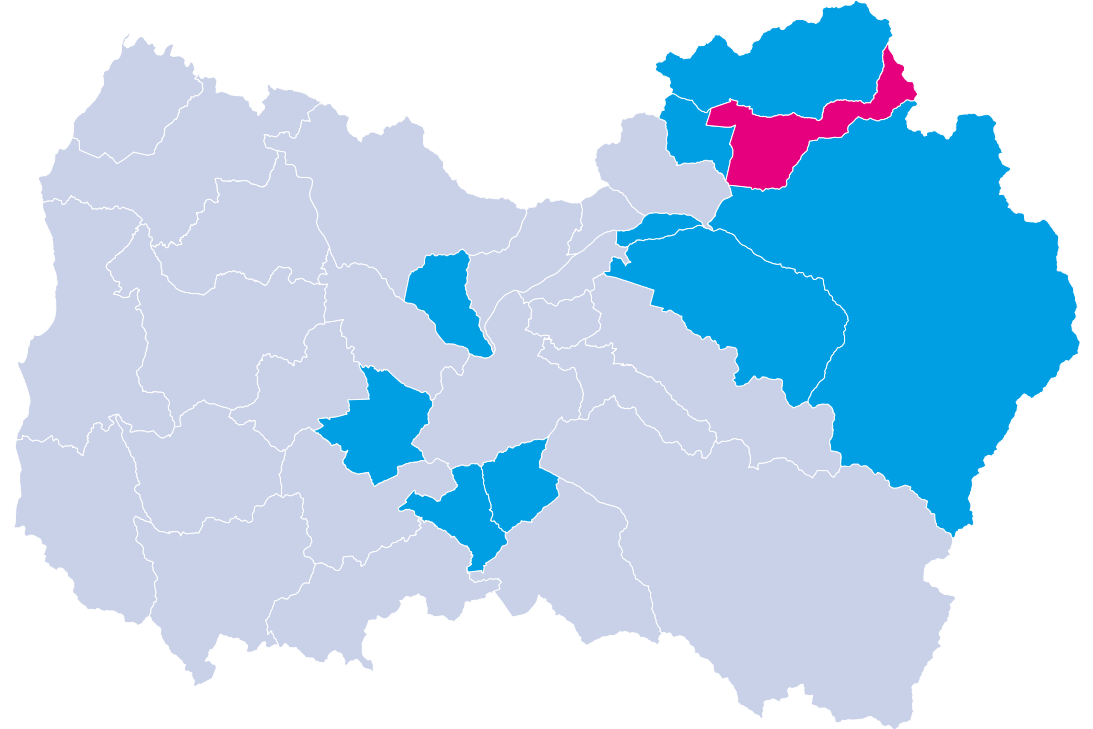
CENSO
2024

Promedio de personas por hogar en la región



Las 10 comunas con mayor promedio de personas por hogar

Codegua 3
Graneros 3
Machalí 3
Mostazal 3
Requínoa 3
Peumo 2,9
Olivar 2,9
Nancagua 2,9
Palmilla 2,9
Placilla 2,9






CENSO
2024

Operativo

Región del Libertador General

Bernardo O'Higgins





CENSO
2024

Porcentaje de población censada en la región por operativo



Viviendas Particulares

99,4%
981.585



Viviendas Colectivas

0,5%
4.795



Personas en situación de calle

0,1%
848

Nota: dado el redondeo de los valores a un decimal estos pueden no sumar 100%.





CENSO
2024

Porcentaje de población censada en la región por modalidad



Entrevista presencial
(DMC dispositivo móvil de captura)

96,1%
948.444



Cuestionario web

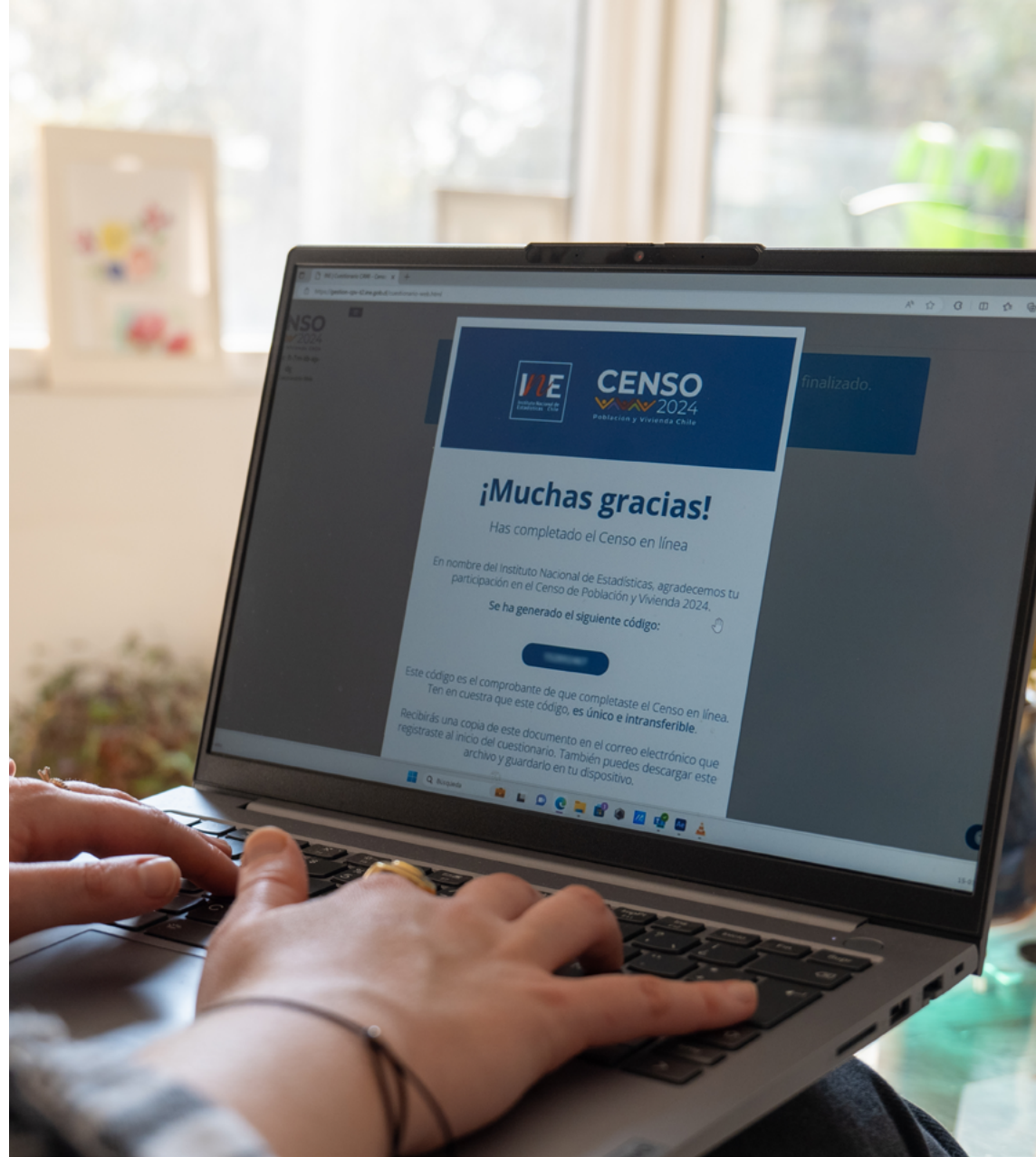
3,9%
38.784



Cuestionario papel


0%
0

Nota: dado el redondeo de los valores a un decimal estos pueden no sumar 100%.

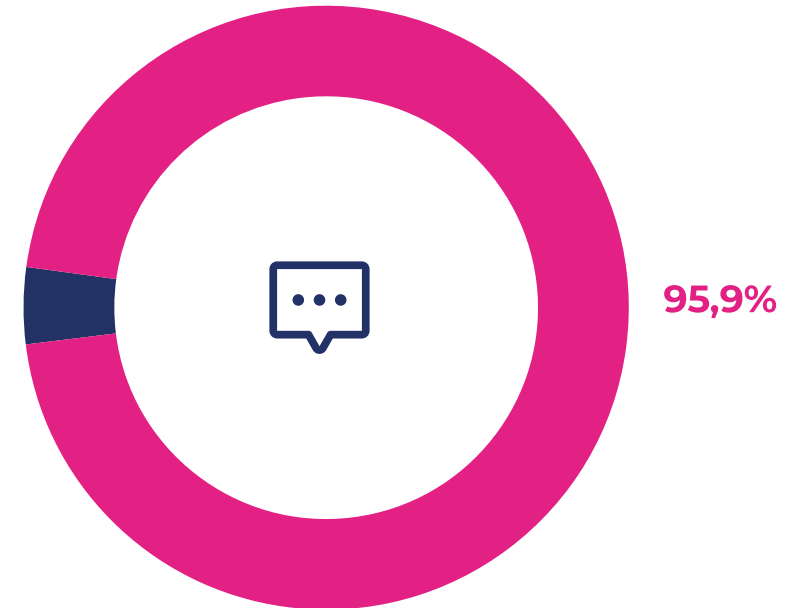


Indicadores de desempeño operativo en la región

Tasa de Rechazo



Tasa de Respuesta



Nota: dado el redondeo de los valores a un decimal estos pueden no sumar 100%.



CENSO
2024

Anexo

Calendario de entrega de resultados

Resultados censales - 2025

27 de marzo	Personas, hogares y viviendas censadas a nivel nacional, regional y comunal, con datos desagregados por sexo y edad.
30 de abril	Población inmigrante internacional, migración interna y fecundidad. A su vez, se publicará la Memoria Censal.
30 de mayo	Características de viviendas como materialidad y acceso a servicios básicos (agua, electricidad y servicios higiénicos).
30 de junio	Características de la población tales como pertenencia a pueblos originarios, población afrodescendiente, población con discapacidad, género, religión o credo, nivel educativo, etc.
Segundo semestre	Base de datos y la cartografía censal, con información innominada e indeterminada.

Resultados proyecciones - 2026

Enero	Estimación de población que reside en el país y actualización de las proyecciones de población para los próximos años, con cifras a nivel nacional , desagregadas por sexo y por edad.
--------------	---



CENSO
2024

Anexos

www.censo2024.cl

Glosario

Ficha Metodológica



