



CENSO
2024



Resultados
Región de Coquimbo
Censo 2024





01.

La recolección se realizó entre el 9 de marzo y el 31 de julio.



02.

Se realizaron 3 tipos de operativos orientados a:

- Viviendas particulares.
- Viviendas colectivas.
- Personas en situación de calle.



03.

Se utilizaron 3 modalidades de recolección:


- CAPI (principal).
- CAWI (complementaria).
- PAPI (contingencia).



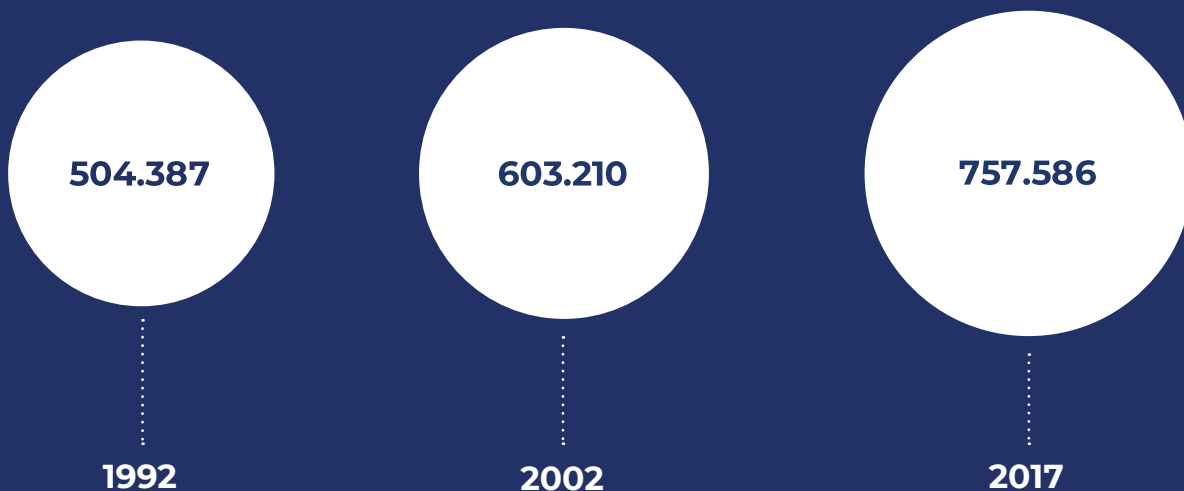
CENSO
2024

Población censada regional

Región de Coquimbo



Población censada en la región



Población nacional censada



Nota: los censos 1992, 2002 y 2017 fueron operativos realizados siguiendo la metodología de censo de hecho. Por lo tanto los valores representan el total de personas censadas en el lugar que pernoctaron la noche anterior al día del censo, incluyendo un porcentaje de personas que no eran residentes habituales de Chile. Estos porcentajes son 0,05% para 1992, 0,06% para 2002 y 0,1% para Censo 2017. En el Censo 2024, al ser un censo de derecho, los valores corresponden al total de la población residente habitual en el país.

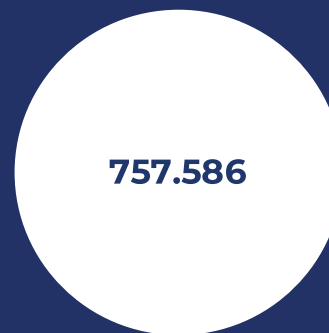
Población censada en la región



1992



2002



2017



2024

Población nacional censada



1992



2002



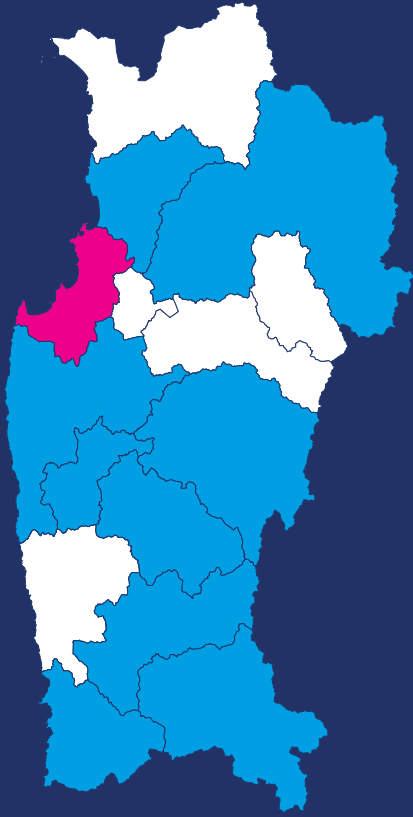
2017



2024

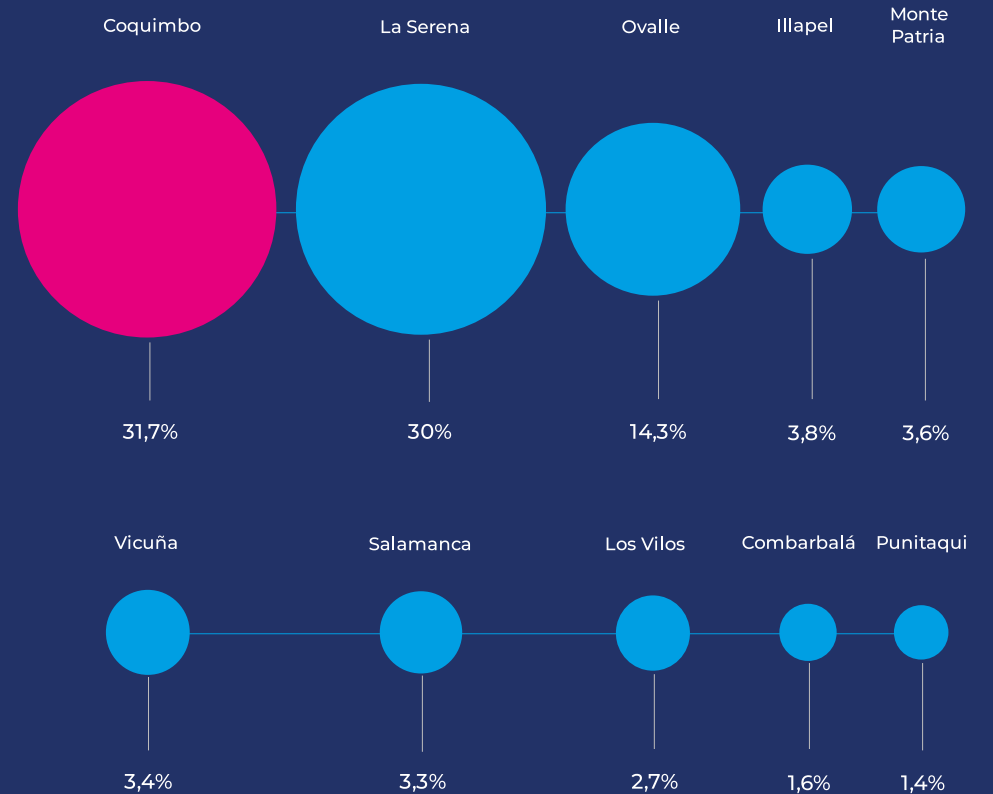
Nota: los censos 1992, 2002 y 2017 fueron operativos realizados siguiendo la metodología de censo de hecho. Por lo tanto los valores representan el total de personas censadas en el lugar que pernoctaron la noche anterior al día del censo, incluyendo un porcentaje de personas que no eran residentes habituales de Chile. Estos porcentajes son 0,05% para 1992, 0,06% para 2002 y 0,1% para Censo 2017. En el Censo 2024, al ser un censo de derecho, los valores corresponden al total de la población residente habitual en el país.

Población censada por comunas



Comuna	Población
Coquimbo	263.719
La Serena	250.141
Ovalle	118.696
Illapel	32.009
Monte Patria	29.997
Vicuña	28.047
Salamanca	27.823
Los Vilos	22.879
Combarbalá	12.954
Punitaqui	12.076
Andacollo	11.566
Canela	9.639
Paihuano	4.649
La Higuera	4.335
Río Hurtado	4.334
Total región	832.864

Las 10 comunas con mayor % de población






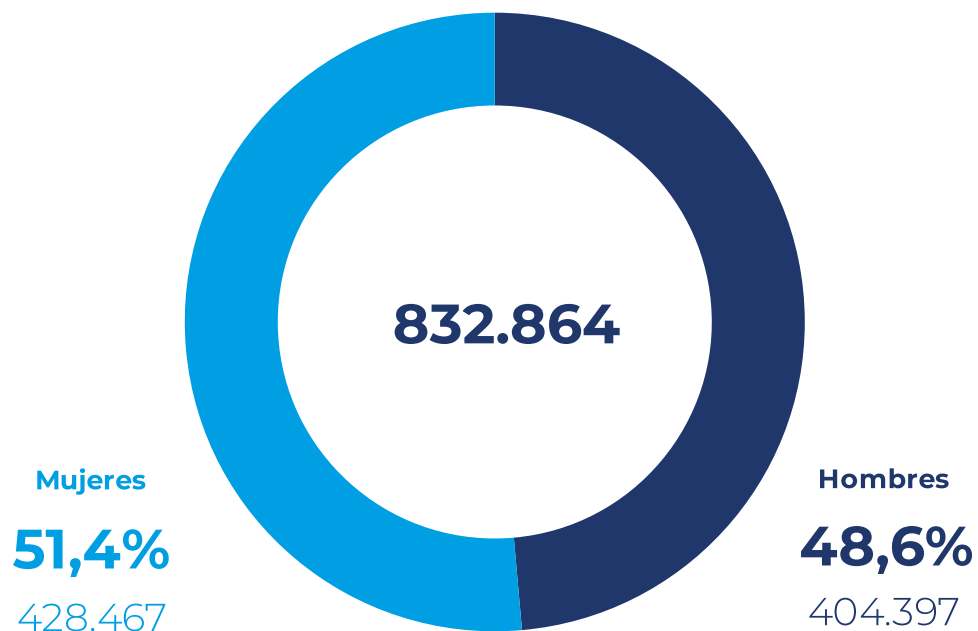
CENSO
2024

Características de la población

Región de Coquimbo



Población por sexo en la región



Nota: dado el redondeo de los valores a un decimal estos pueden no sumar 100%.



Población por tramos de edad

65 años o más

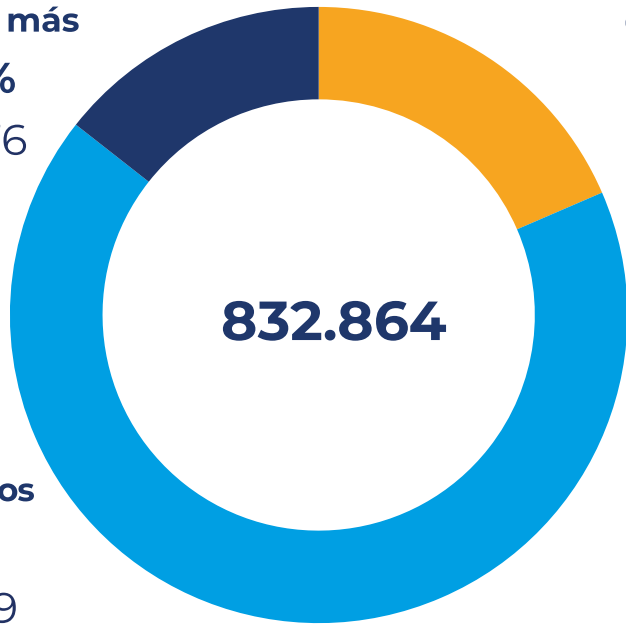
14,4%

119.776

0 - 14 años

18,5%

154.429



15 - 64 años

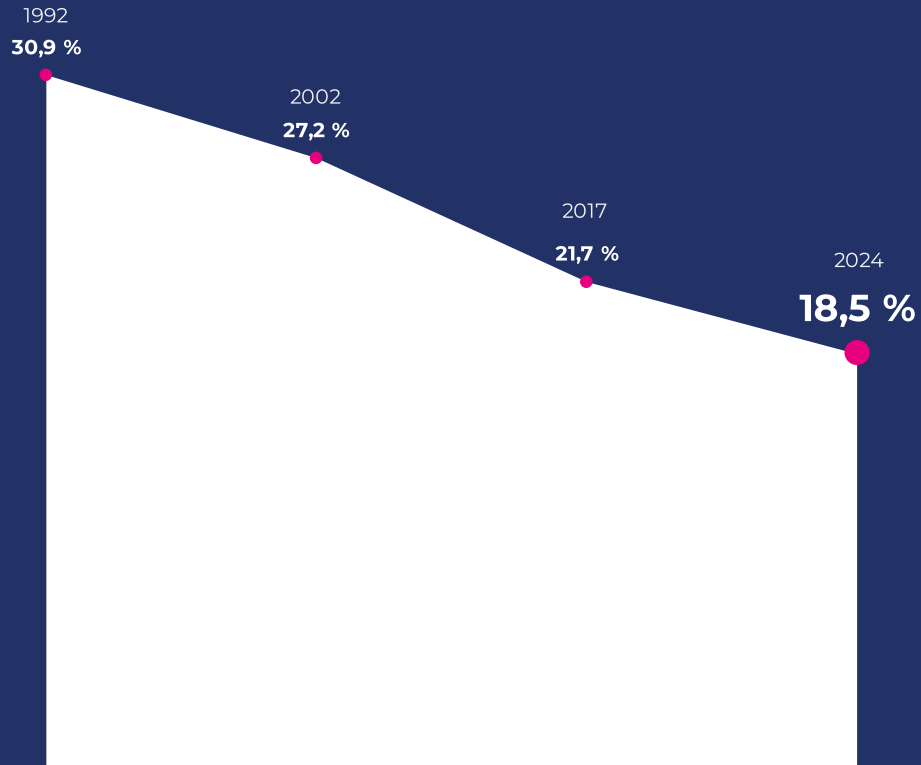
67,1%

558.659

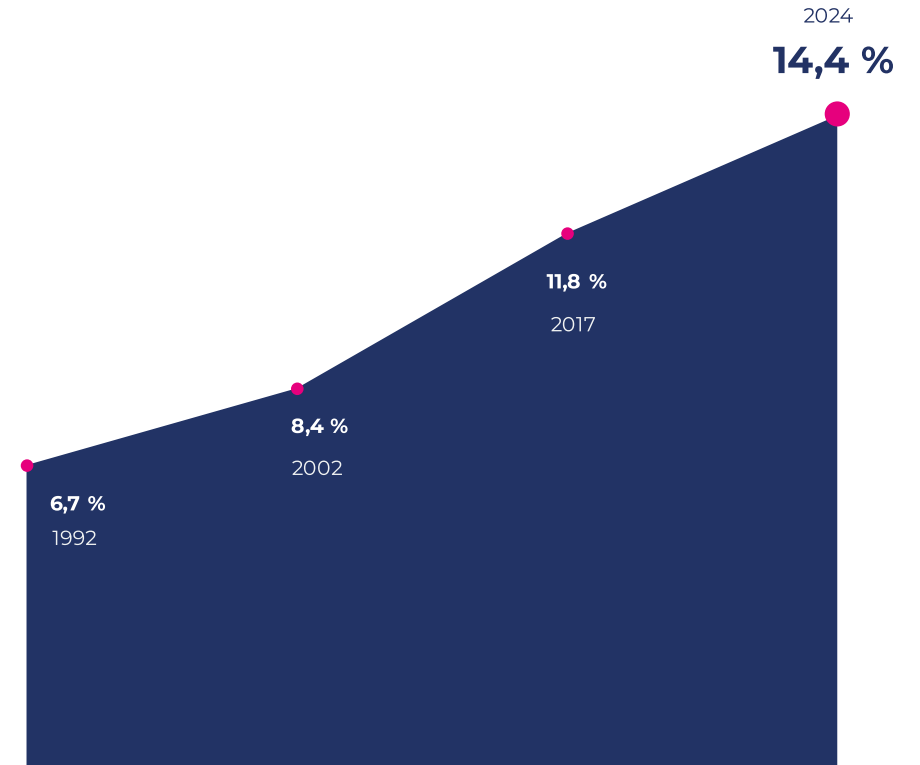
Nota: dado el redondeo de los valores a un decimal estos pueden no sumar 100%.



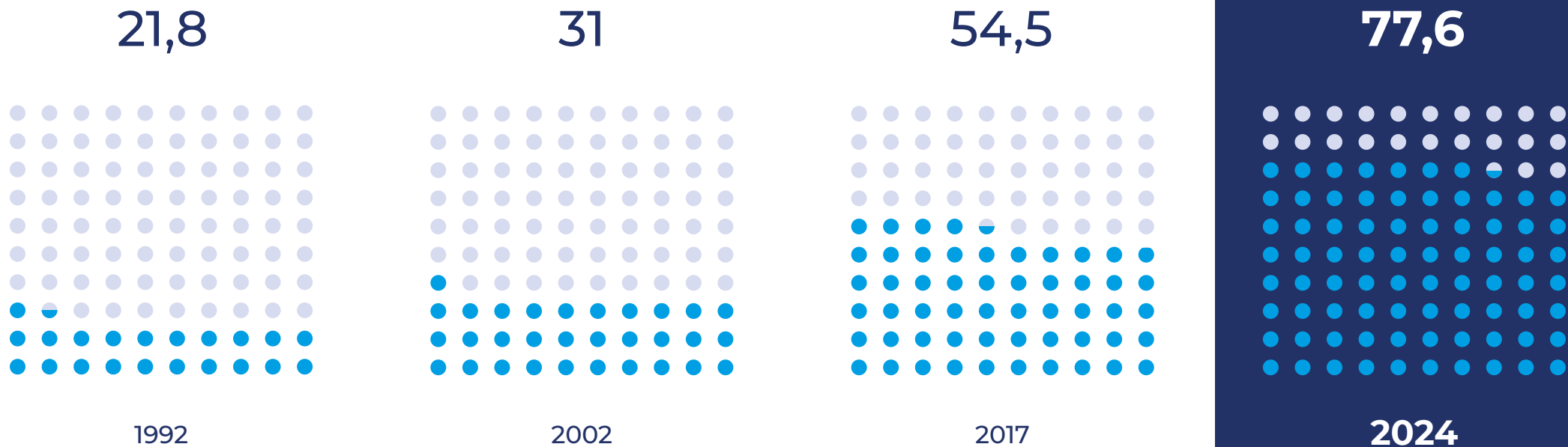
Disminuye la proporción de personas menores de 15 años



Aumenta la proporción de personas de 65 años o más



Índice de envejecimiento regional



Nota: los censos 1992, 2002 y 2017 fueron operativos realizados siguiendo la metodología de censo de hecho. Por lo tanto los valores representan el total de personas censadas en el lugar que pernoctaron la noche anterior al día del censo, incluyendo un porcentaje de personas que no eran residentes habituales de Chile. Estos porcentajes son 0,05% para 1992, 0,06% para 2002 y 0,1% para Censo 2017. En el Censo 2024, al ser un censo de derecho, los valores corresponden al total de la población residente habitual en el país.

Las 10 comunas con mayor índice de envejecimiento

Índice de envejecimiento nacional 2024

79

Índice de envejecimiento regional 2024

77,6

Río Hurtado 173,7

Canela 155,3

Combarbalá 148,3

Paihuano 105,9

La Higuera 100,3

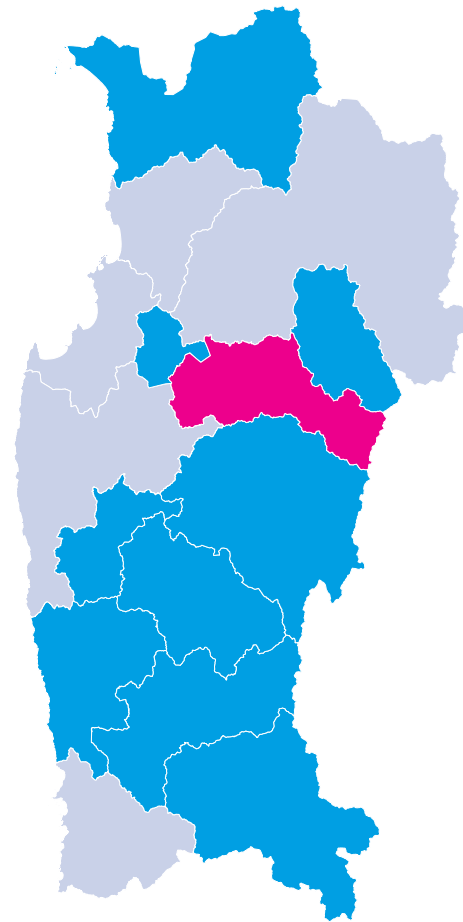
Illapel 94,3

Punitaqui 93,8

Andacollo 92,9

Monte Patria 92,5

Salamanca 86,6






CENSO
2024

Viviendas y Hogares

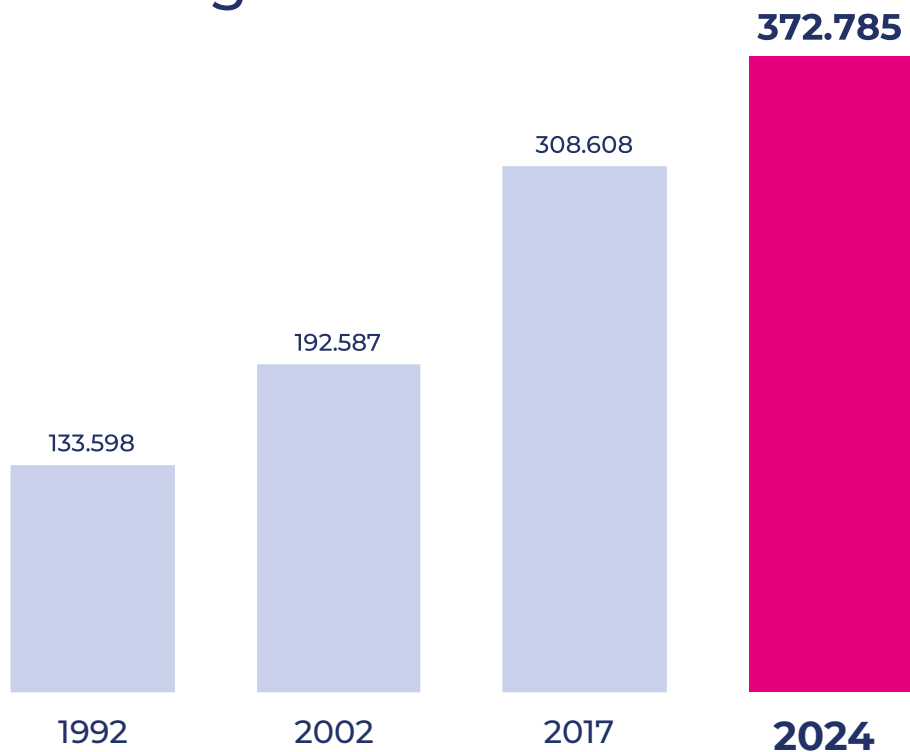
Región de Coquimbo





CENSO
2024

Viviendas censadas en la región



Las 10 comunas con más viviendas censadas en la región

Coquimbo 113.105

La Serena 109.497

Ovalle 49.654

Monte Patria 14.470

Los Vilos 14.211

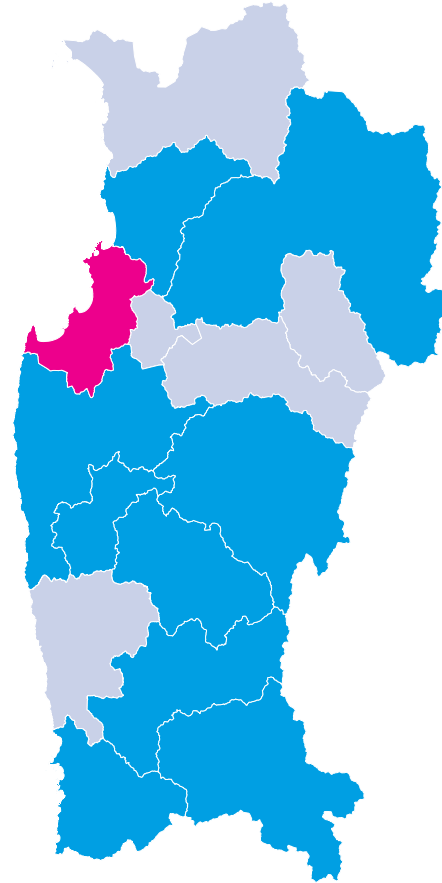
Illapel 14.203

Salamanca 12.142

Vicuña 12.041

Combarbalá 7.647

Punitaqui 5.891



Viviendas censadas por tipo en la región

Particulares
99,9%
372.592



Colectivas
0,1%
193

Viviendas particulares por estado de ocupación en la región

Ocupadas
80,2%
298.891



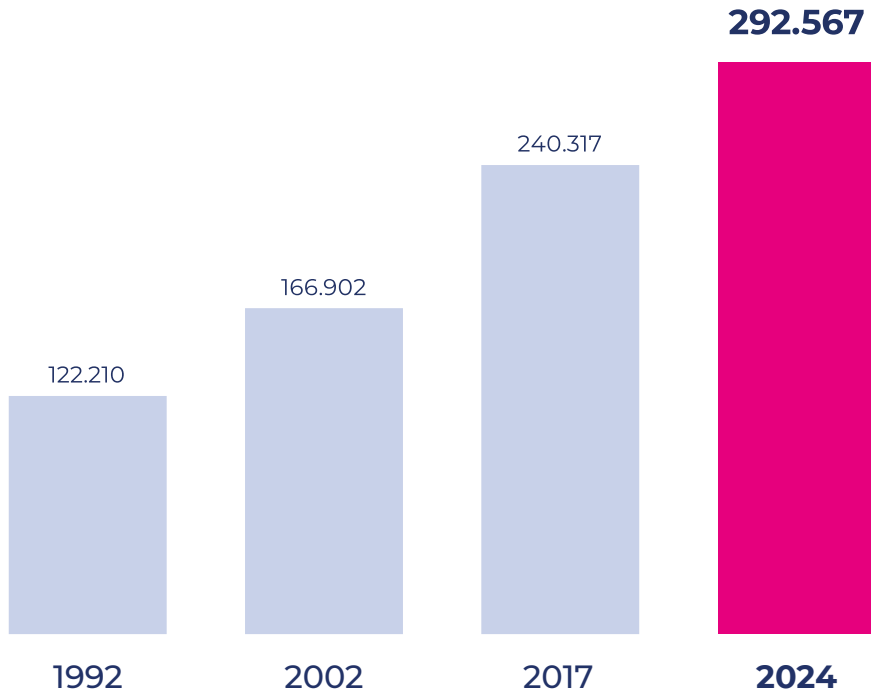
Desocupadas
19,8%
73.701

Nota: dado el redondeo de los valores a un decimal estos pueden no sumar 100%.



CENSO
2024

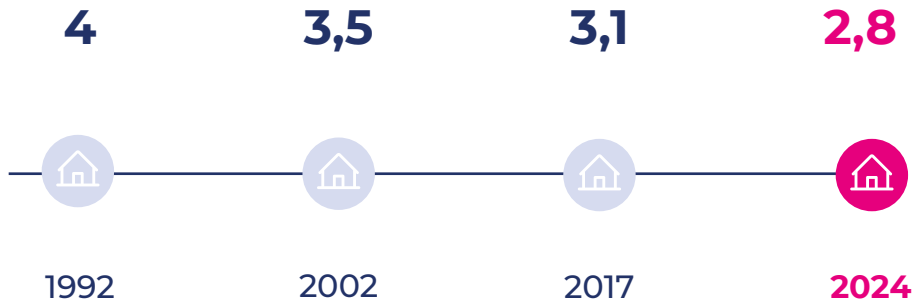
Hogares censados en la región





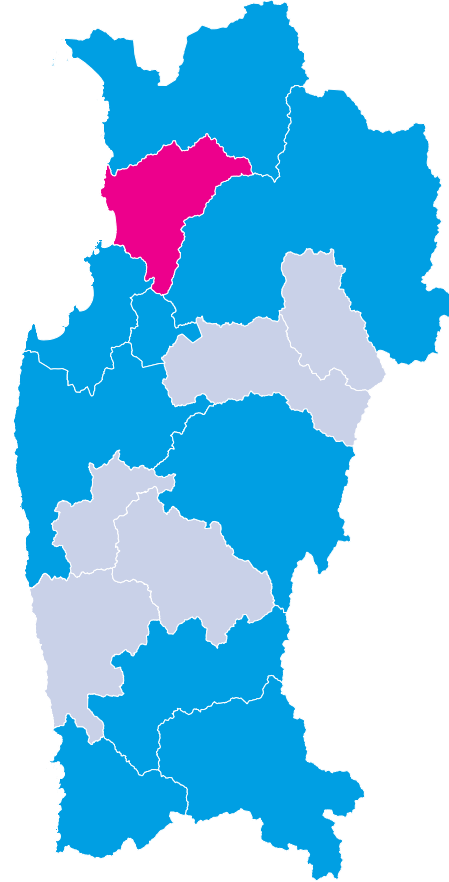
CENSO
2024

Promedio de personas por hogar en la región



Las 10 comunas con mayor promedio de personas por hogar

La Serena 2,9
Coquimbo 2,9
Vicuña 2,9
Andacollo 2,8
Salamanca 2,8
Ovalle 2,8
Los Vilos 2,7
La Higuera 2,7
Illapel 2,7
Monte Patria 2,7






CENSO
2024

Operativo

Región de Coquimbo





CENSO
2024

Porcentaje de población censada en la región por operativo



Viviendas Particulares

99,3%
827.339



Viviendas Colectivas


0,6%
4.632



Personas en situación de calle

0,1%
893

Nota: dado el redondeo de los valores a un decimal estos pueden no sumar 100%.





CENSO
2024

Porcentaje de población censada en la región por modalidad



Entrevista presencial
(DMC dispositivo móvil de captura)

91,4%
761.272



Cuestionario web

8,6%
71.592



Cuestionario papel


0%
0

Nota: dado el redondeo de los valores a un decimal estos pueden no sumar 100%.

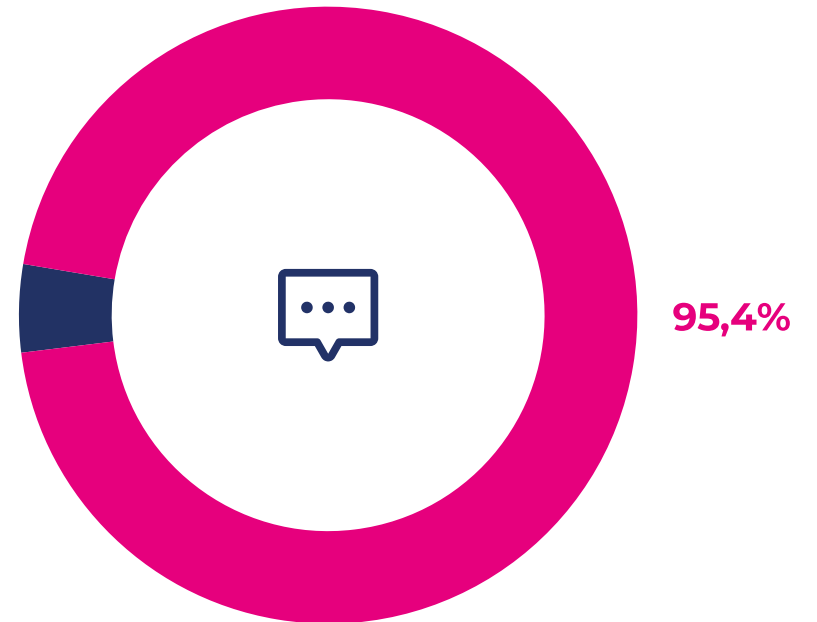


Indicadores de desempeño operativo en la región

Tasa de Rechazo



Tasa de Respuesta



Nota: dado el redondeo de los valores a un decimal estos pueden no sumar 100%.



CENSO
2024

Anexo

Calendario de entrega de resultados

Resultados censales - 2025

27 de marzo	Personas, hogares y viviendas censadas a nivel nacional, regional y comunal, con datos desagregados por sexo y edad.
30 de abril	Población inmigrante internacional, migración interna y fecundidad. A su vez, se publicará la Memoria Censal.
30 de mayo	Características de viviendas como materialidad y acceso a servicios básicos (agua, electricidad y servicios higiénicos).
30 de junio	Características de la población tales como pertenencia a pueblos originarios, población afrodescendiente, población con discapacidad, género, religión o credo, nivel educativo, etc.
Segundo semestre	Base de datos y la cartografía censal, con información innominada e indeterminada.

Resultados proyecciones - 2026

Enero	Estimación de población que reside en el país y actualización de las proyecciones de población para los próximos años, con cifras a nivel nacional , desagregadas por sexo y por edad.
--------------	---



CENSO
2024

Anexos

www.censo2024.cl

Glosario

Ficha Metodológica



