



CENSO
2024



Resultados

Región de Atacama

Censo 2024





01.

La recolección se realizó entre el 9 de marzo y el 31 de julio.



02.

Se realizaron 3 tipos de operativos orientados a:

- Viviendas particulares.
- Viviendas colectivas.
- Personas en situación de calle.



03.

Se utilizaron 3 modalidades de recolección:


- CAPI (principal).
- CAWI (complementaria).
- PAPI (contingencia).



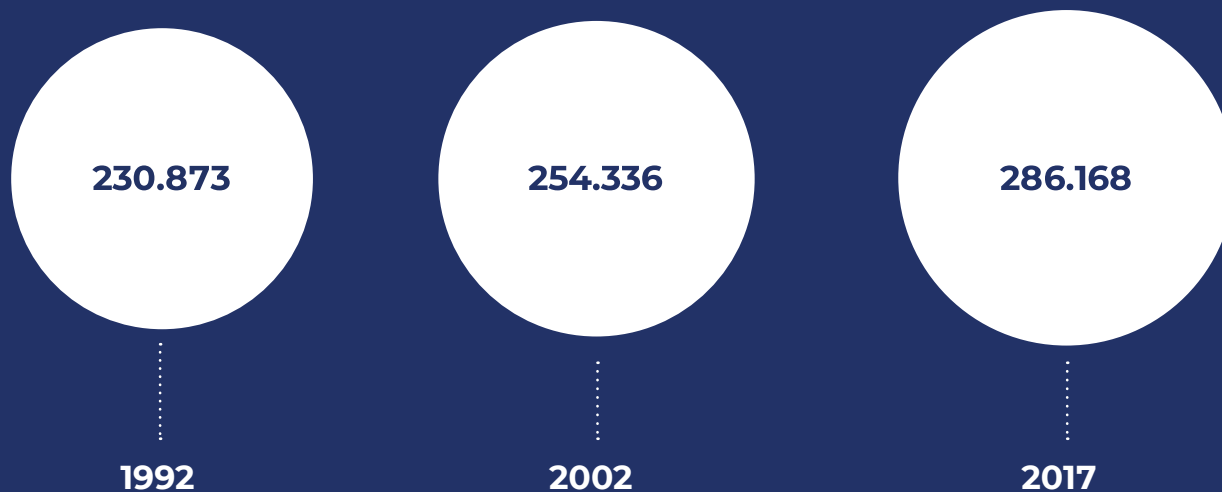
CENSO
2024

Población censada regional

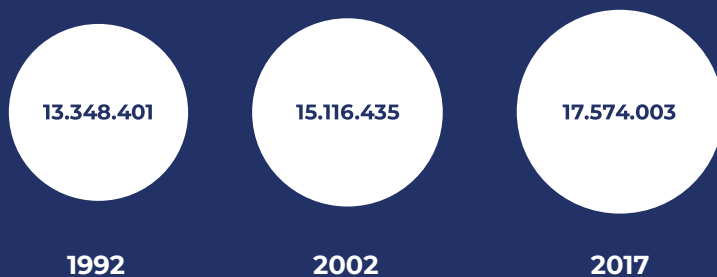
Región de Atacama



Población censada en la región

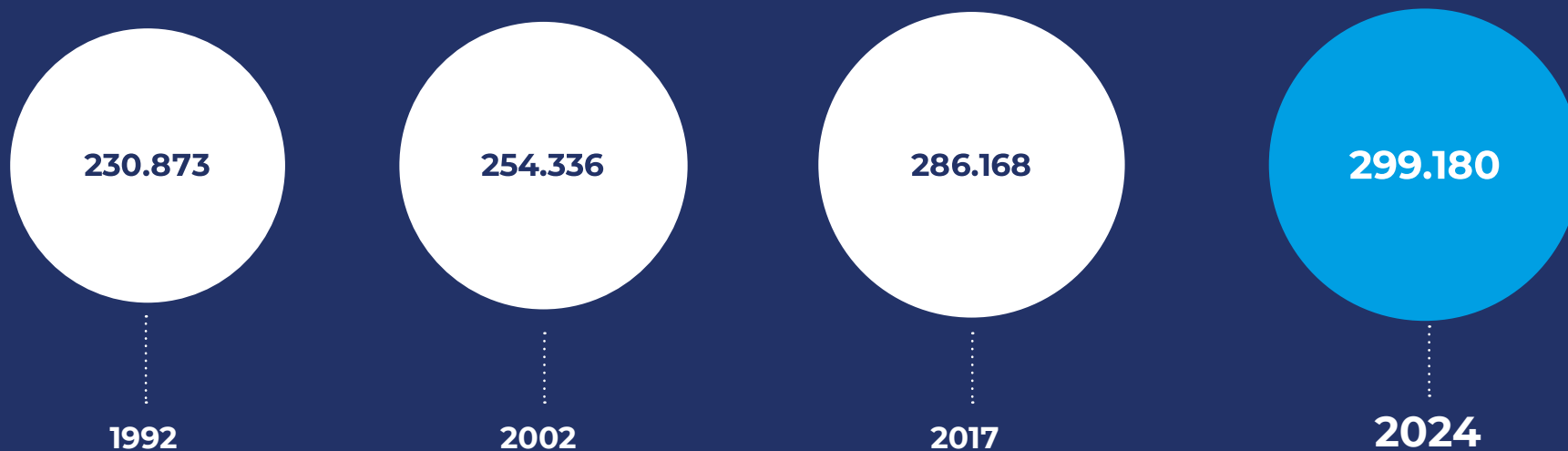


Referencia población nacional



Nota: los censos 1992, 2002 y 2017 fueron operativos realizados siguiendo la metodología de censo de hecho. Por lo tanto los valores representan el total de personas censadas en el lugar que pernoctaron la noche anterior al día del censo, incluyendo un porcentaje de personas que no eran residentes habituales de Chile. Estos porcentajes son 0,02% para 1992, 0,06% para 2002 y 0,1% para Censo 2017. En el Censo 2024, al ser un censo de derecho, los valores corresponden al total de la población residente habitual en el país.

Población censada en la región

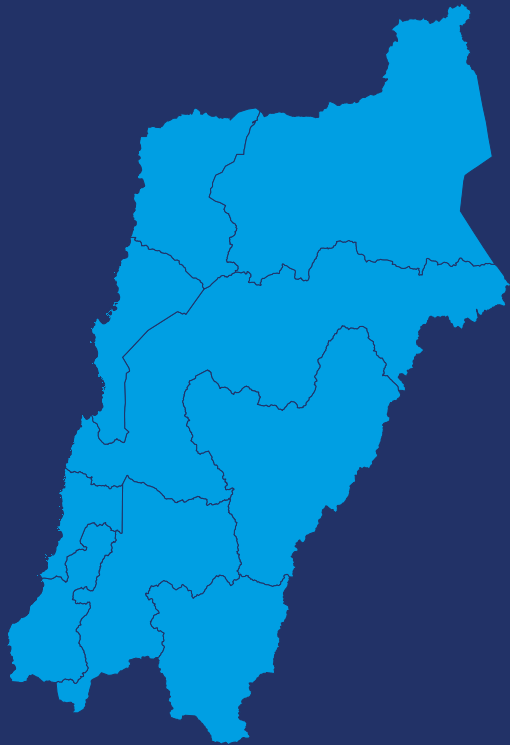


Referencia población nacional



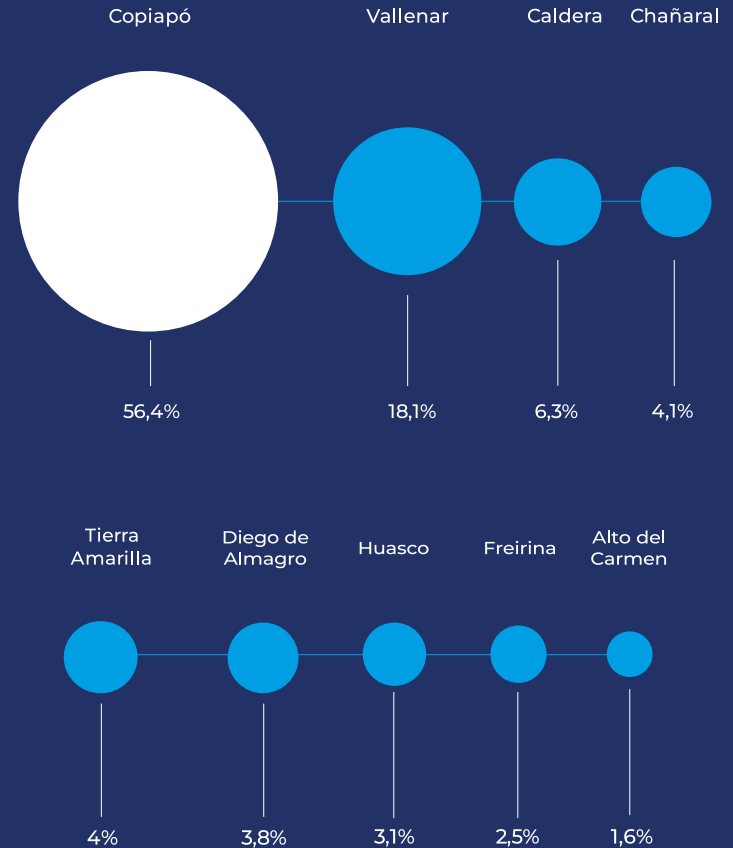
Nota: los censos 1992, 2002 y 2017 fueron operativos realizados siguiendo la metodología de censo de hecho. Por lo tanto los valores representan el total de personas censadas en el lugar que pernoctaron la noche anterior al día del censo, incluyendo un porcentaje de personas que no eran residentes habituales de Chile. Estos porcentajes son 0,02% para 1992, 0,06% para 2002 y 0,1% para Censo 2017. En el Censo 2024, al ser un censo de derecho, los valores corresponden al total de la población residente habitual en el país.

Población censada por comunas



Comuna	Población
Copiapó	168.831
Vallenar	54.222
Caldera	18.805
Chañaral	12.345
Tierra Amarilla	11.846
Diego de Almagro	11.397
Huasco	9.369
Freirina	7.577
Alto del Carmen	4.788
Total región	299.180

Distribución de la población regional por comuna






CENSO
2024

Características de la población

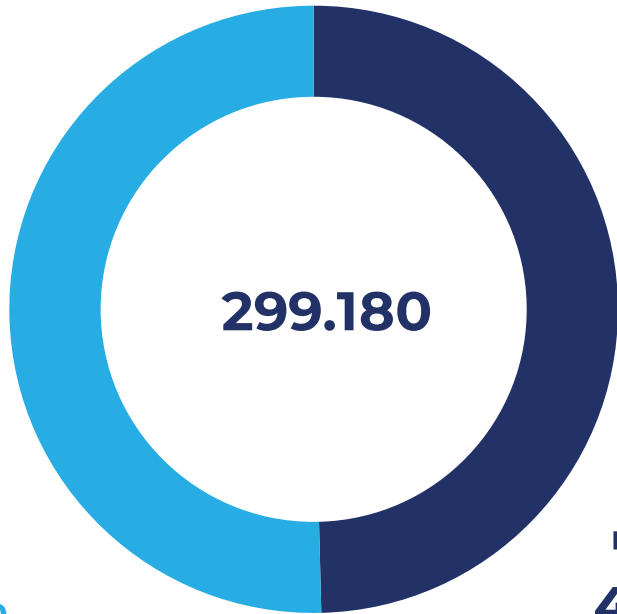
Región de Atacama





CENSO
2024

Población por sexo en la región



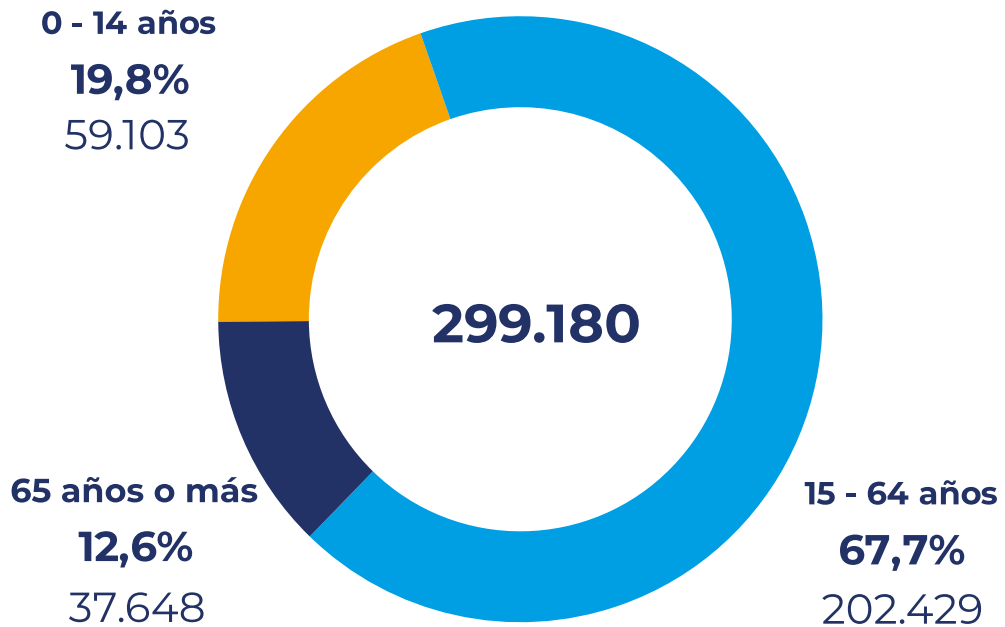
Mujeres
50,4%
150.917

Hombres
49,6%
148.263

Nota: dada la aproximación de los valores a un decimal estos pueden no sumar 100%.



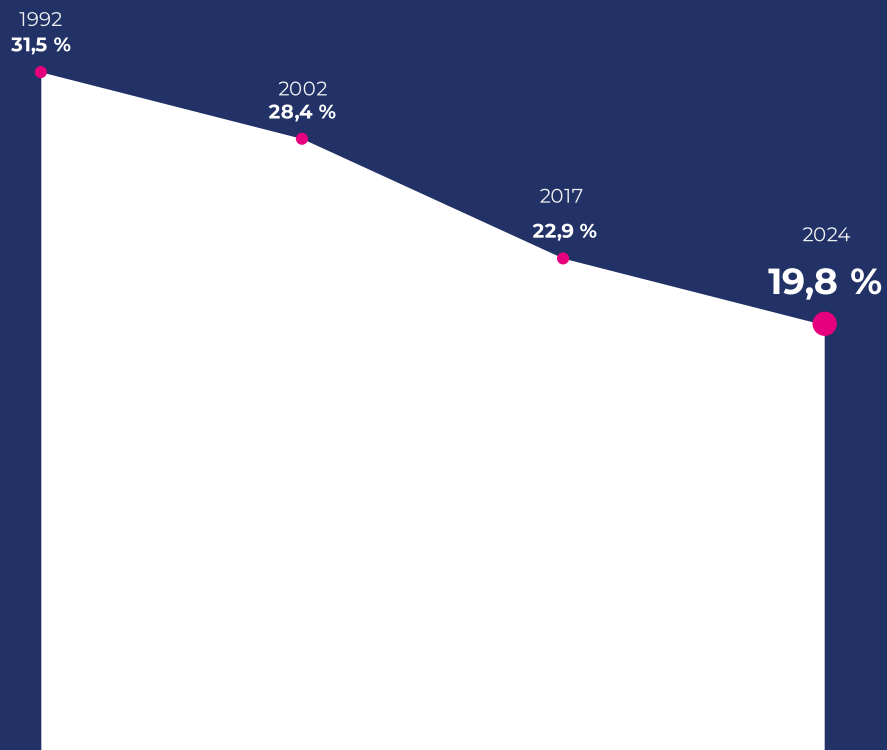
Población por tramos de edad



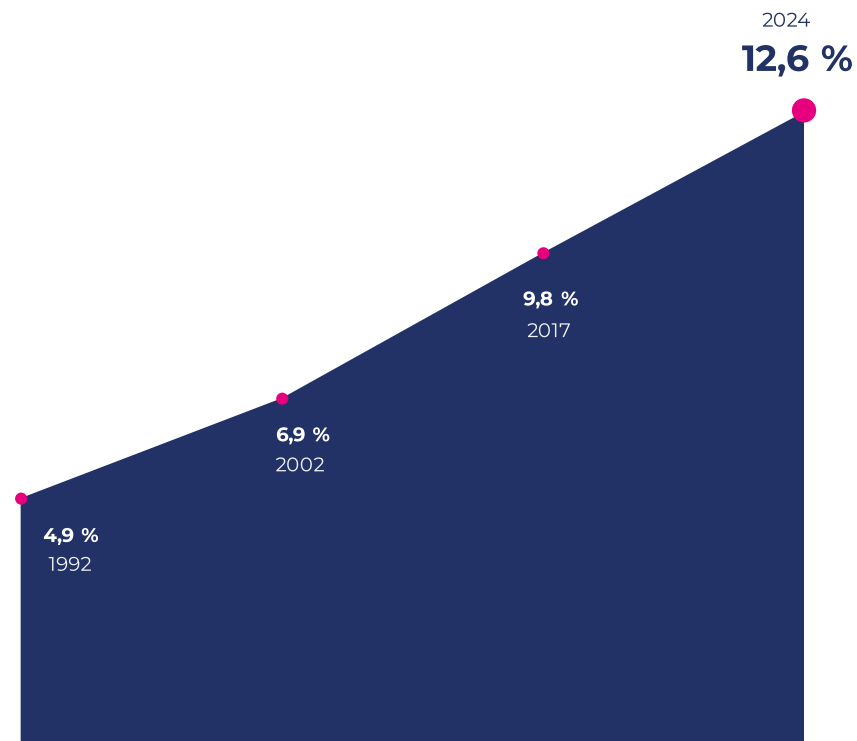
Nota: dada la aproximación de los valores a un decimal estos pueden no sumar 100%.



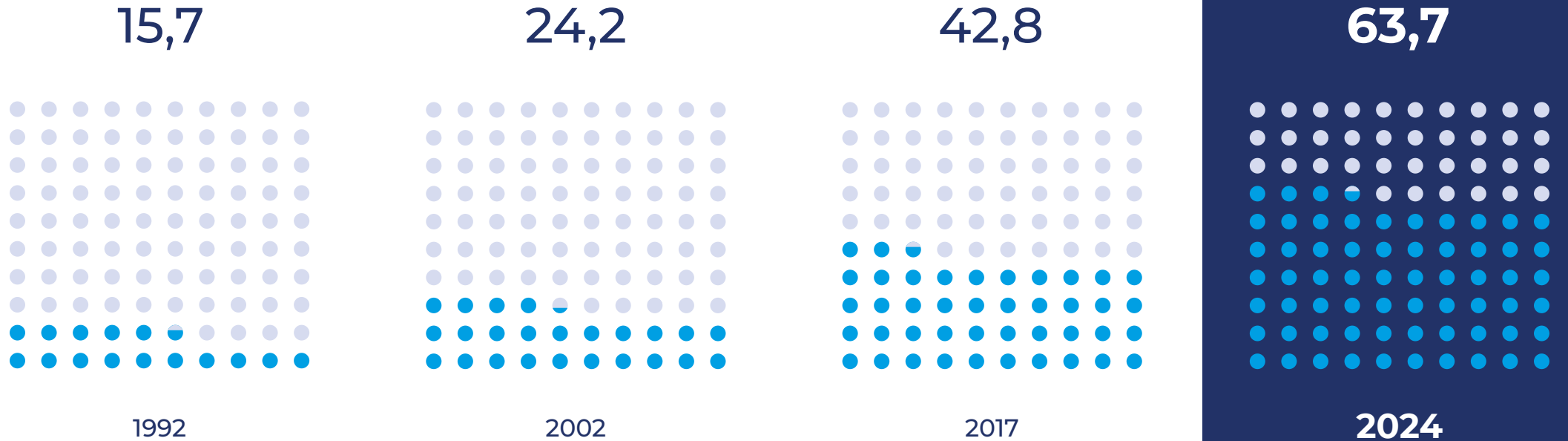
Disminuye la proporción de personas menores de 15 años



Aumenta la proporción de personas de 65 años o más



Índice de envejecimiento regional



Nota: los censos 1992, 2002 y 2017 fueron operativos realizados siguiendo la metodología de censo de hecho. Por lo tanto los valores representan el total de personas censadas en el lugar que pernoctaron la noche anterior al día del censo, incluyendo un porcentaje de personas que no eran residentes habituales de Chile. Estos porcentajes son 0,02% para 1992, 0,06% para 2002 y 0,1% para Censo 2017. En el Censo 2024, al ser un censo de derecho, los valores corresponden al total de la población residente habitual en el país.

Índice de
envejecimiento
nacional 2024

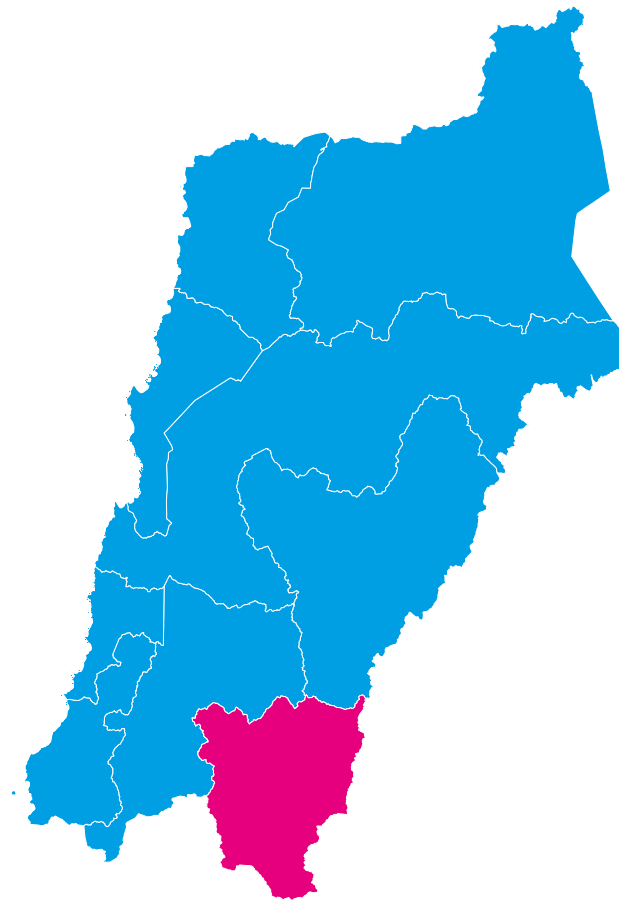
79

Índice de
envejecimiento
regional 2024

63,7

Índice de envejecimiento por comuna

Alto Del Carmen 129,9
Huasco 93,3
Freirina 79,4
Vallenar 76,4
Caldera 74,8
Chañaral 73,6
Copiapó 55,7
Tierra Amarilla 55,1
Diego De Almagro 48,6






CENSO
2024

Viviendas y Hogares

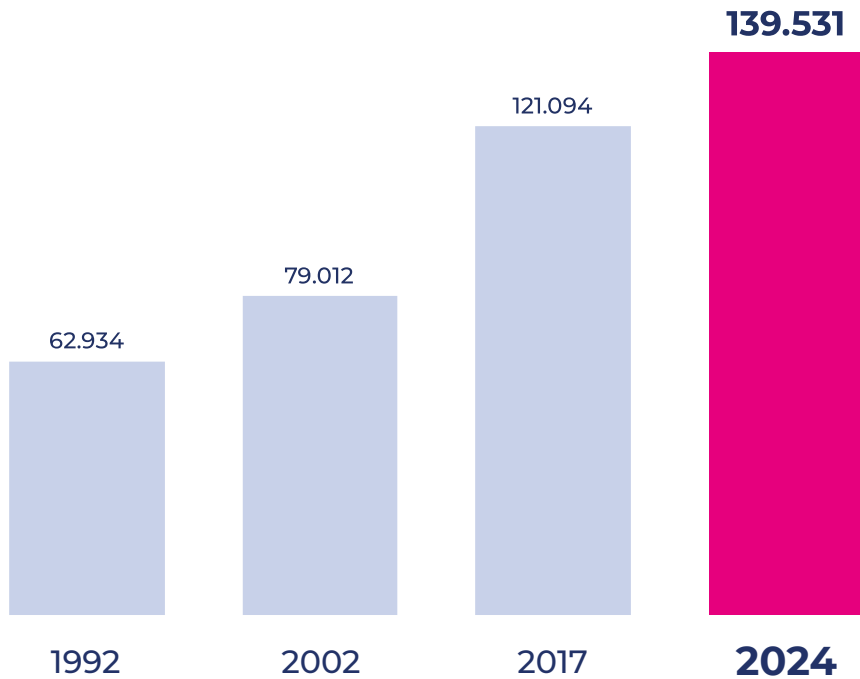
Región de Atacama



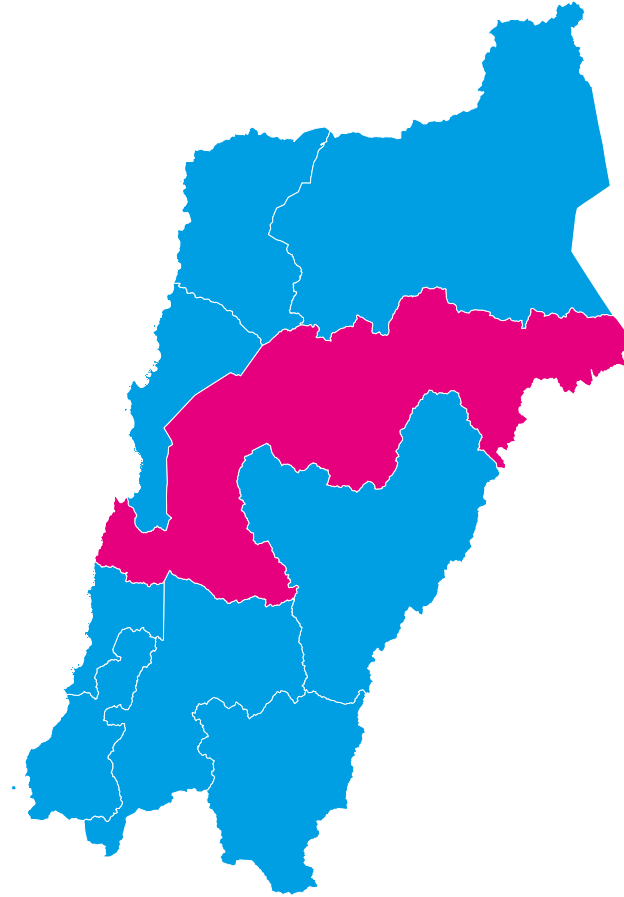


CENSO
2024

Viviendas censadas en la región



Viviendas censadas por comuna



Viviendas censadas por tipo en la región

Particulares
99,9%
139.427



Colectivas
0,1%
104

Viviendas particulares por estado de ocupación en la región

Ocupadas
76,1%
106.038



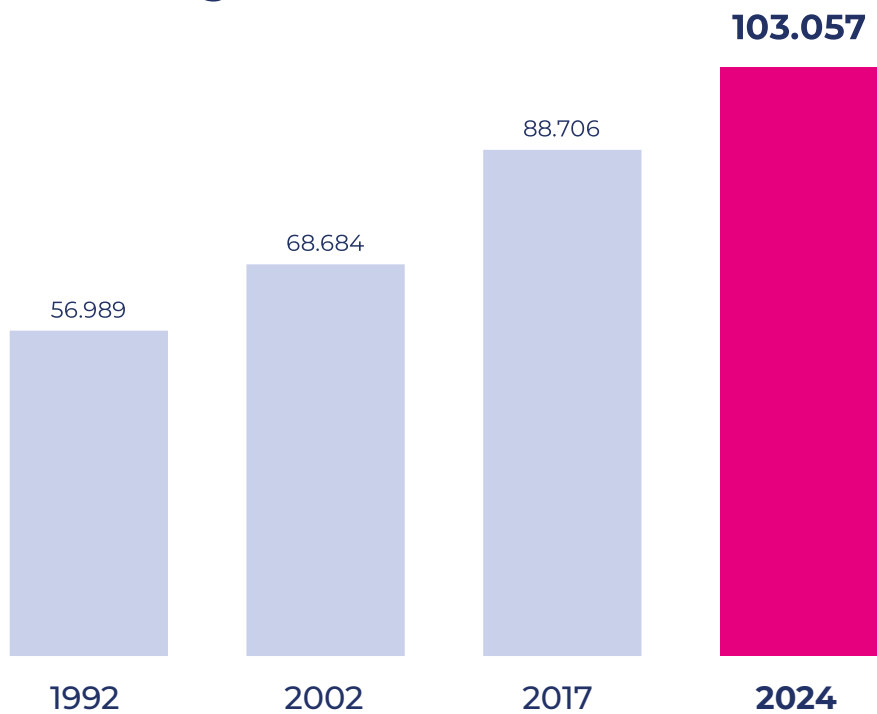
Desocupadas
23,9%
33.389

Nota: dada la aproximación de los valores a un decimal estos pueden no sumar 100%.



CENSO
2024

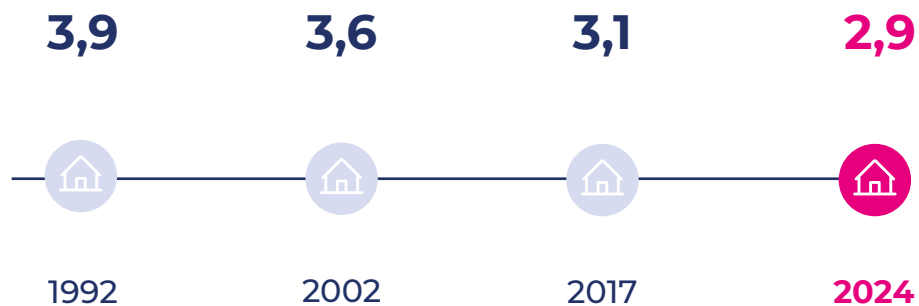
Hogares censados en la región





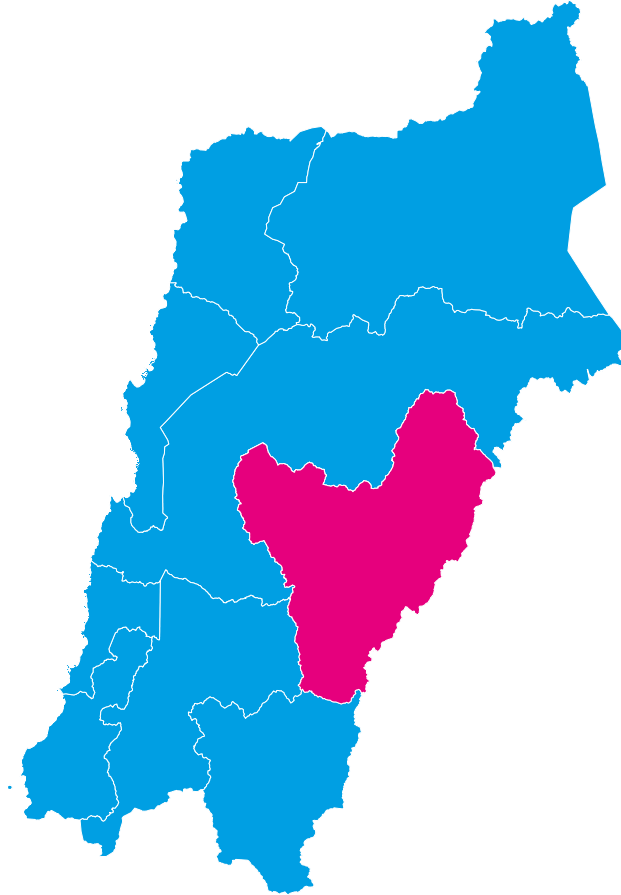
CENSO
2024

Promedio de personas por hogar en la región



Promedio de personas por hogar por comuna

Tierra Amarilla 3,1
Copiapó 2,9
Vallenar 2,9
Chañaral 2,8
Freirina 2,8
Caldera 2,7
Diego de Almagro 2,7
Huasco 2,7
Alto del Carmen 2,5






CENSO
2024

Operativo

Región de Atacama





CENSO
2024

Porcentaje de población censada en la región por operativo



Viviendas Particulares

99,2%
296.661



Viviendas Colectivas


0,6%
1.941



Personas en situación de calle

0,2%
578

Nota: dado el redondeo de los valores a un decimal estos pueden no sumar 100%.





CENSO
2024

Porcentaje de población censada en la región por modalidad



Entrevista presencial
(DMC dispositivo móvil de captura)

89,4%
267.558



Cuestionario web


10,6%
31.622



Cuestionario papel


0%
0

Nota: dado el redondeo de los valores a un decimal estos pueden no sumar 100%.

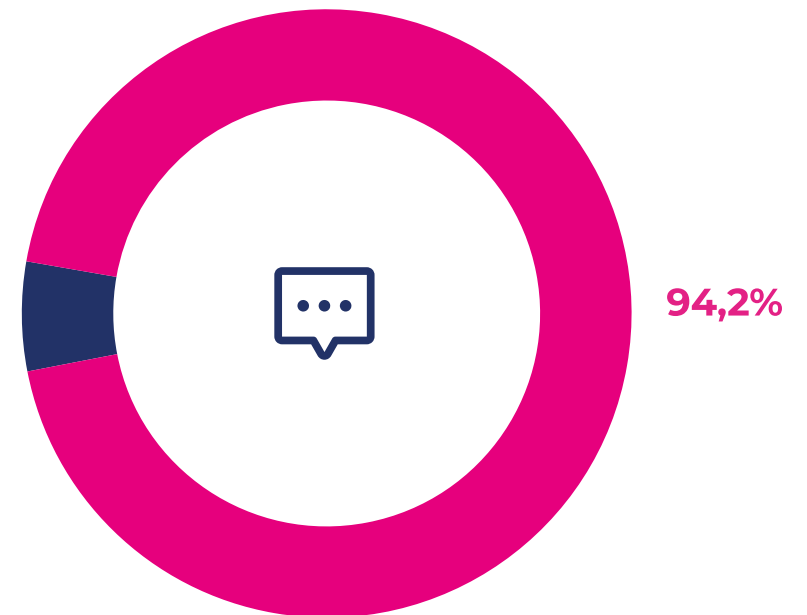


Indicadores de desempeño operativo en la región

Tasa de Rechazo



Tasa de Respuesta



Nota: dado el redondeo de los valores a un decimal estos pueden no sumar 100%.



CENSO
2024

Anexo

Calendario de entrega de resultados

Resultados censales - 2025

27 de marzo	Personas, hogares y viviendas censadas a nivel nacional, regional y comunal, con datos desagregados por sexo y edad.
30 de abril	Población inmigrante internacional, migración interna y fecundidad. A su vez, se publicará la Memoria Censal.
30 de mayo	Características de viviendas como materialidad y acceso a servicios básicos (agua, electricidad y servicios higiénicos).
30 de junio	Características de la población tales como pertenencia a pueblos originarios, población afrodescendiente, población con discapacidad, género, religión o credo, nivel educativo, etc.
Segundo semestre	Base de datos y la cartografía censal, con información innominada e indeterminada.

Resultados proyecciones - 2026

Enero	Estimación de población que reside en el país y actualización de las proyecciones de población para los próximos años, con cifras a nivel nacional , desagregadas por sexo y por edad.
--------------	---



CENSO
2024

Anexos

www.censo2024.cl

[Glosario](#)

[Ficha Metodológica](#)



