



**CENSO**  
2024



Resultados

Región de Antofagasta

**Censo 2024**





## 01.

La recolección se realizó entre el 9 de marzo y el 31 de julio.



## 02.

Se realizaron 3 tipos de operativos orientados a:

- Viviendas particulares.
- Viviendas colectivas.
- Personas en situación de calle.



## 03.

Se utilizaron 3 modalidades de recolección:


- CAPI (principal).
- CAWI (complementaria).
- PAPI (contingencia).



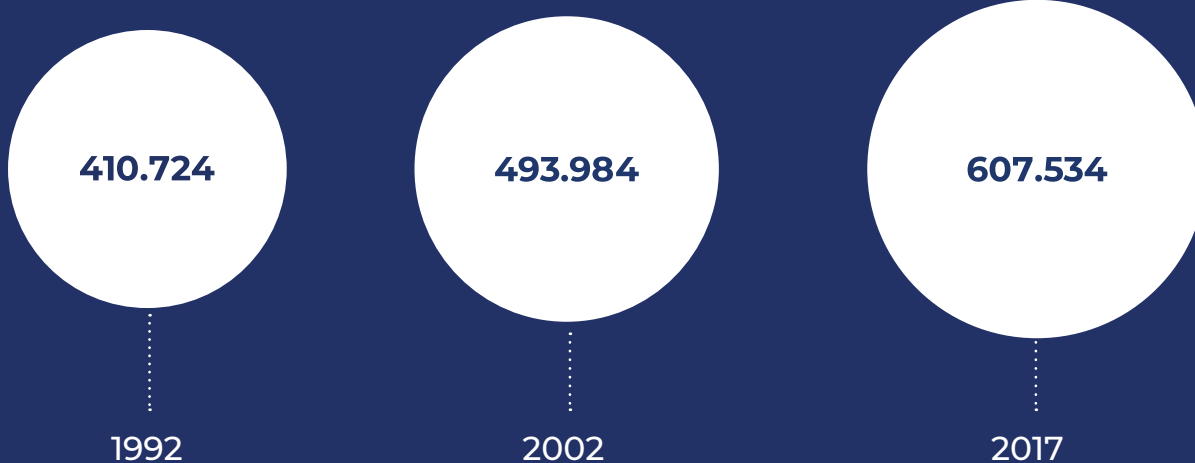
**CENSO**  
2024

# Población censada regional

Región de Antofagasta



# Población censada en la región

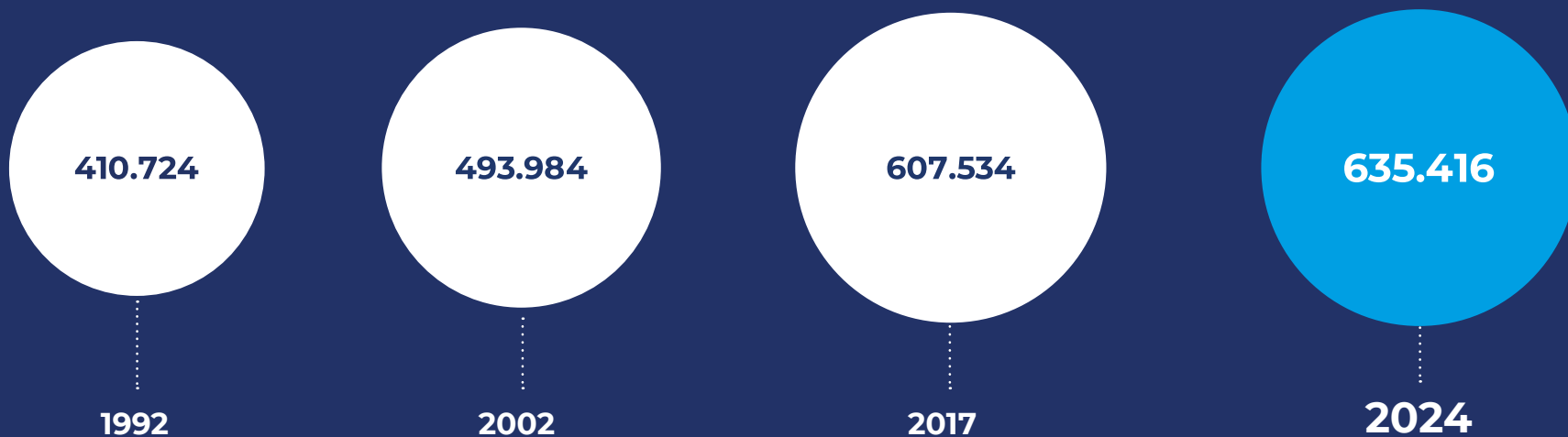


## Referencia población nacional

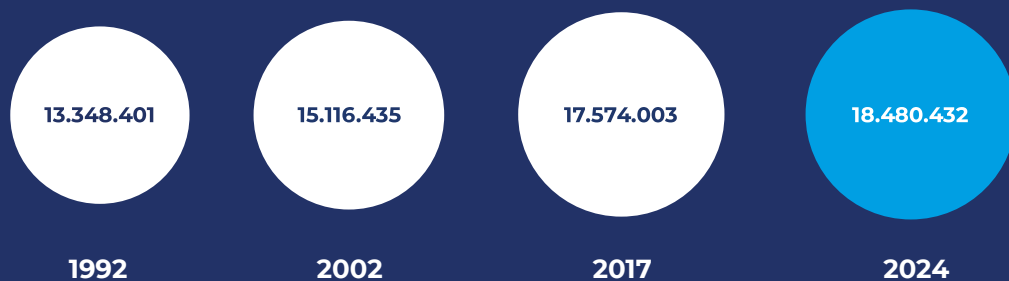


Nota: los censos 1992, 2002 y 2017 fueron operativos realizados siguiendo la metodología de censo de hecho. Por lo tanto los valores representan el total de personas censadas en el lugar que pernoctaron la noche anterior al día del censo, incluyendo un porcentaje de personas que no eran residentes habituales de Chile. Estos porcentajes son 0,09% para 1992, 0,15% para 2002 y 0,4% para Censo 2017. En el Censo 2024, al ser un censo de derecho, los valores corresponden al total de la población residente habitual en el país.

# Población censada en la región

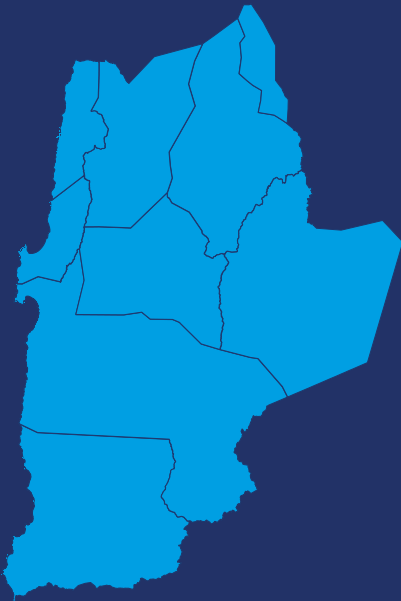


## Referencia población nacional



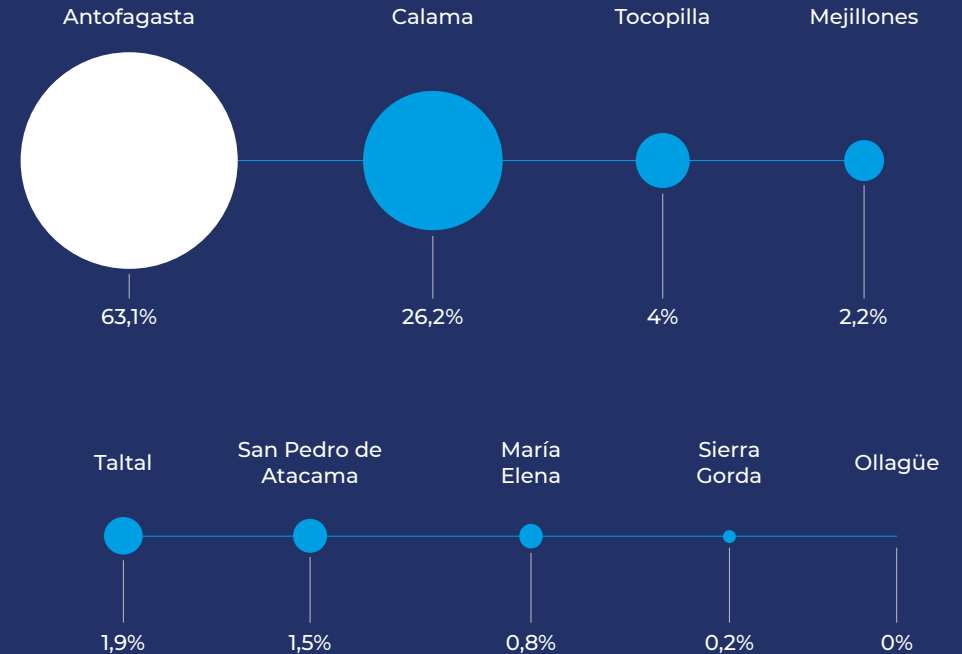
Nota: los censos 1992, 2002 y 2017 fueron operativos realizados siguiendo la metodología de censo de hecho. Por lo tanto los valores representan el total de personas censadas en el lugar que pernoctaron la noche anterior al día del censo, incluyendo un porcentaje de personas que no eran residentes habituales de Chile. Estos porcentajes son 0,09% para 1992, 0,15% para 2002 y 0,4% para Censo 2017. En el Censo 2024, al ser un censo de derecho, los valores corresponden al total de la población residente habitual en el país.

## Población censada por comunas



Comuna	Población
Antofagasta	401.096
Calama	166.334
Tocopilla	25.400
Mejillones	14.084
Taltal	12.097
San Pedro de Atacama	9.843
María Elena	4.834
Sierra Gorda	1.472
Ollagüe	256
<b>Total región</b>	<b>635.416</b>

## Distribución de la población regional por comuna






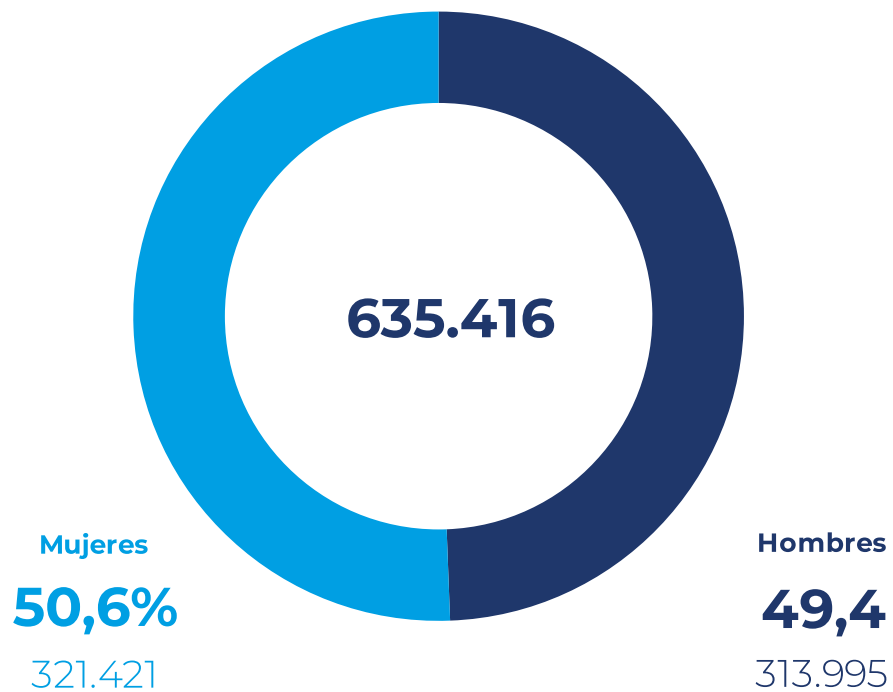
**CENSO**  
2024

# Características de la población

Región de Antofagasta



## Población por sexo en la región



Nota: dado el redondeo de los valores a un decimal estos pueden no sumar 100%.





## Población por tramos de edad

65 años o más

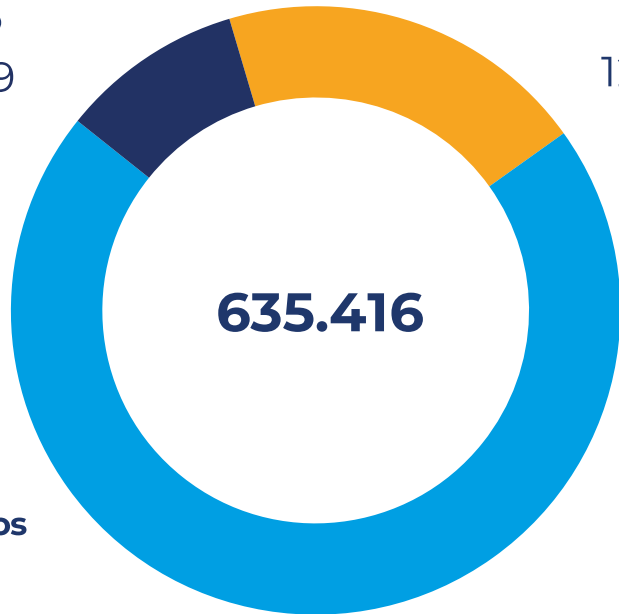
**9,7%**

61.569

0 - 14 años

**19,7%**

124.952



15 - 64 años

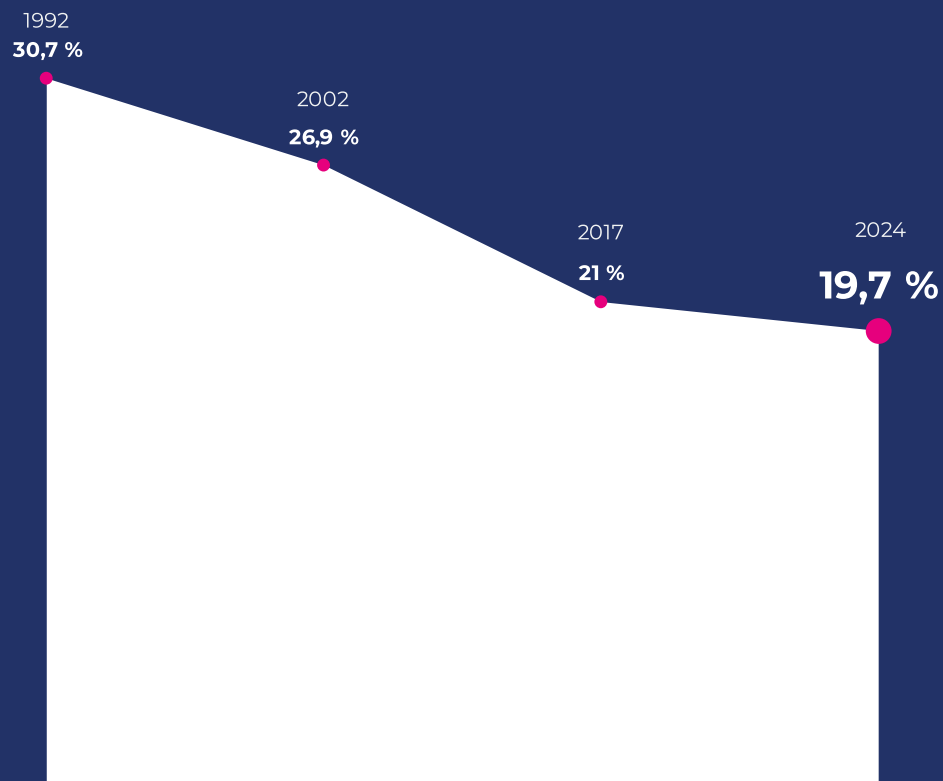
**70,6%**

448.895

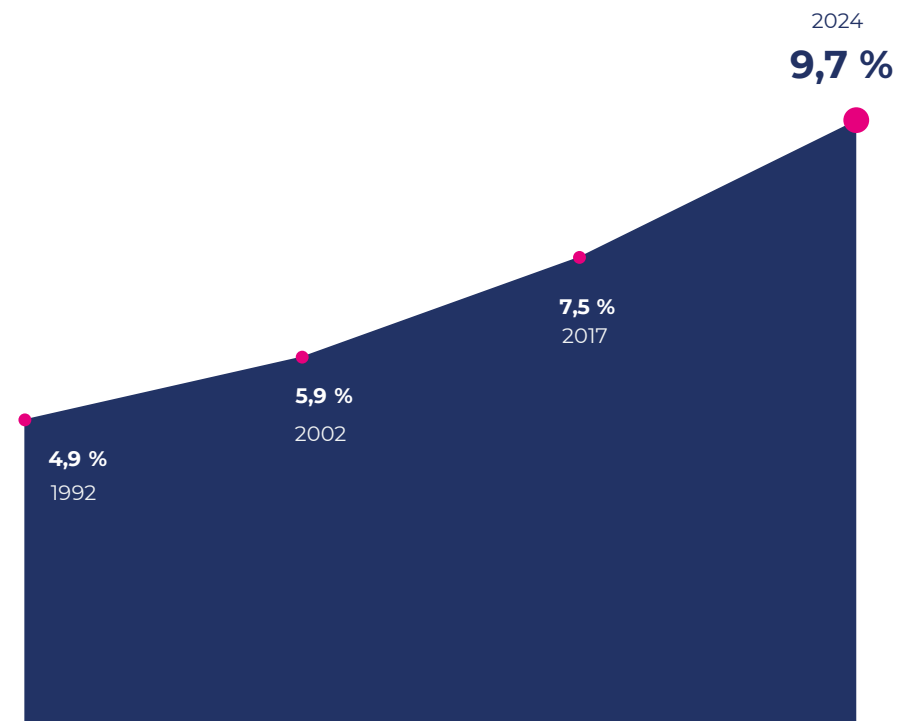
Nota: dado el redondeo de los valores a un decimal estos pueden no sumar 100%.



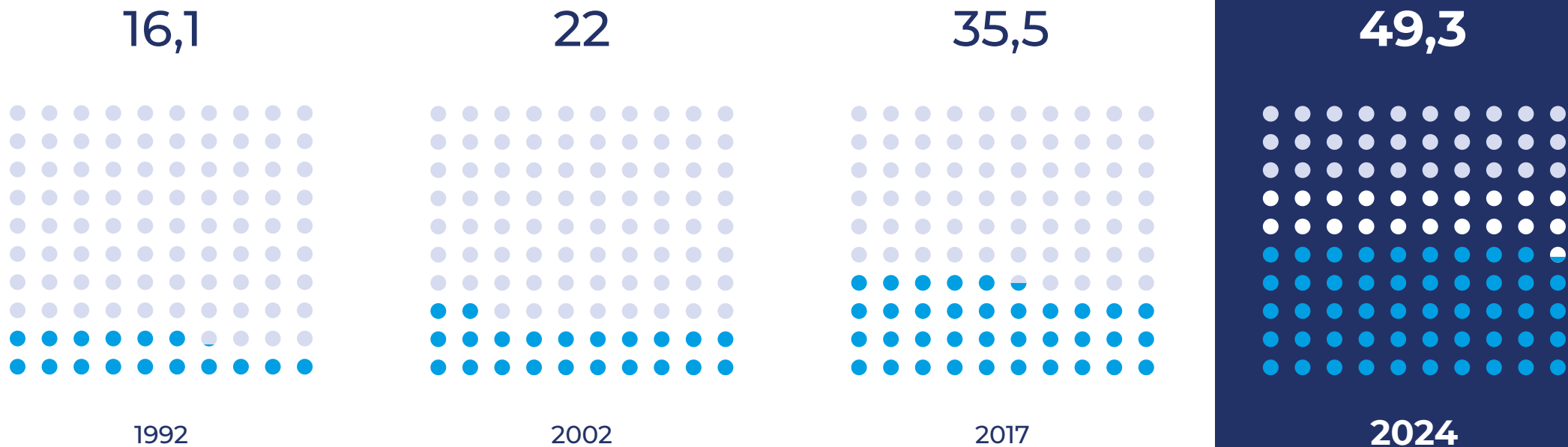
## Disminuye la proporción de personas menores de 15 años



## Aumenta la proporción de personas de 65 años o más



# Índice de envejecimiento regional



Nota: los censos 1992, 2002 y 2017 fueron operativos realizados siguiendo la metodología de censo de hecho. Por lo tanto los valores representan el total de personas censadas en el lugar que pernoctaron la noche anterior al día del censo, incluyendo un porcentaje de personas que no eran residentes habituales de Chile. Estos porcentajes son 0,09% para 1992, 0,15% para 2002 y 0,4% para Censo 2017. En el Censo 2024, al ser un censo de derecho, los valores corresponden al total de la población residente habitual en el país.

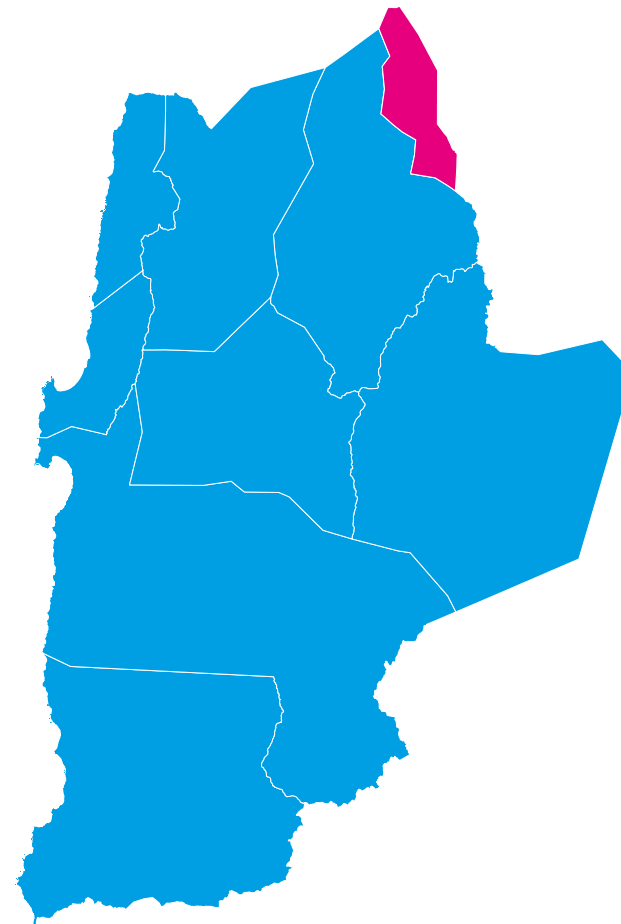
Índice de  
envejecimiento  
nacional 2024

79

Índice de  
envejecimiento  
regional 2024

49,3

## Índice de envejecimiento por comuna






**CENSO**  
2024

# Viviendas y Hogares

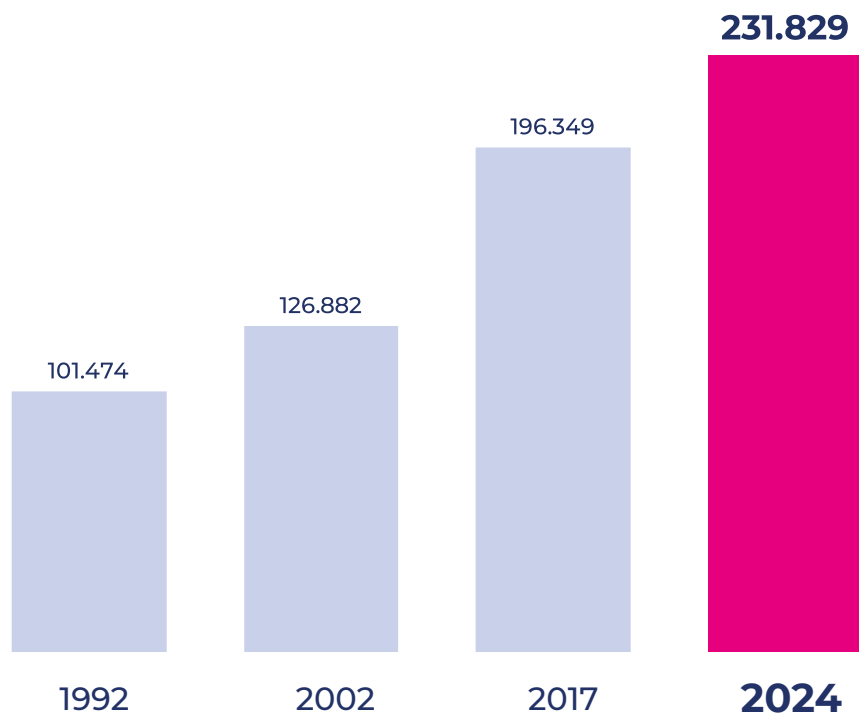
Región de Antofagasta





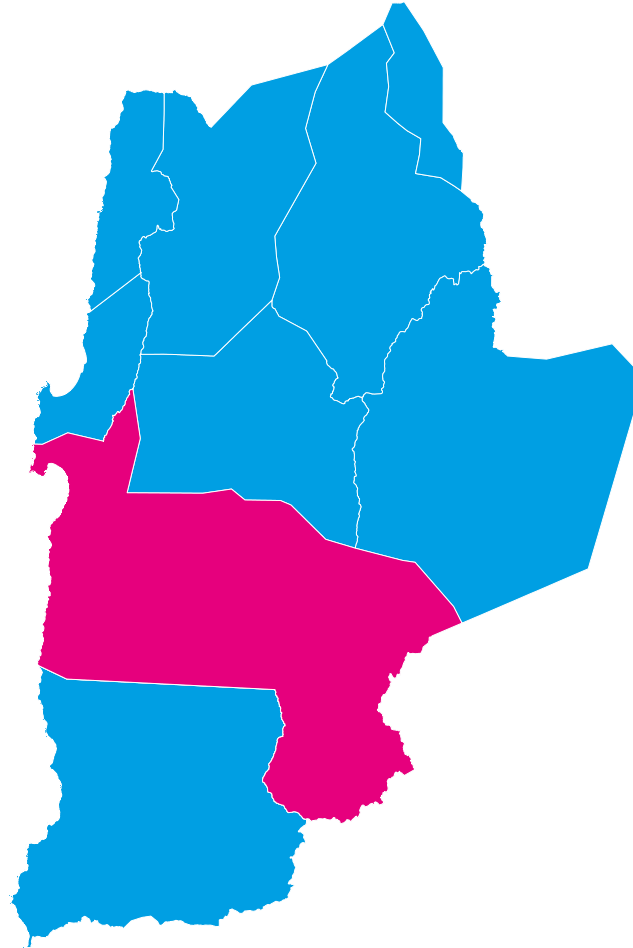
**CENSO**  
2024

## Viviendas censadas en la región



## Viviendas censadas por comuna

<b>Antofagasta 139.824</b>
<b>Calama 60.835</b>
<b>Tocopilla 11.884</b>
<b>Mejillones 5.800</b>
<b>Taltal 5.316</b>
<b>San Pedro de Atacama 5.071</b>
<b>María Elena 1.927</b>
<b>Sierra Gorda 734</b>
<b>Ollagüe 438</b>



## Viviendas censadas por tipo en la región

Particulares

**99,9%**

231.618



Colectivas

**0,1%**

211

## Viviendas particulares por estado de ocupación en la región

Ocupadas

**91,8%**

212.563



Desocupadas

**8,2%**

19.055

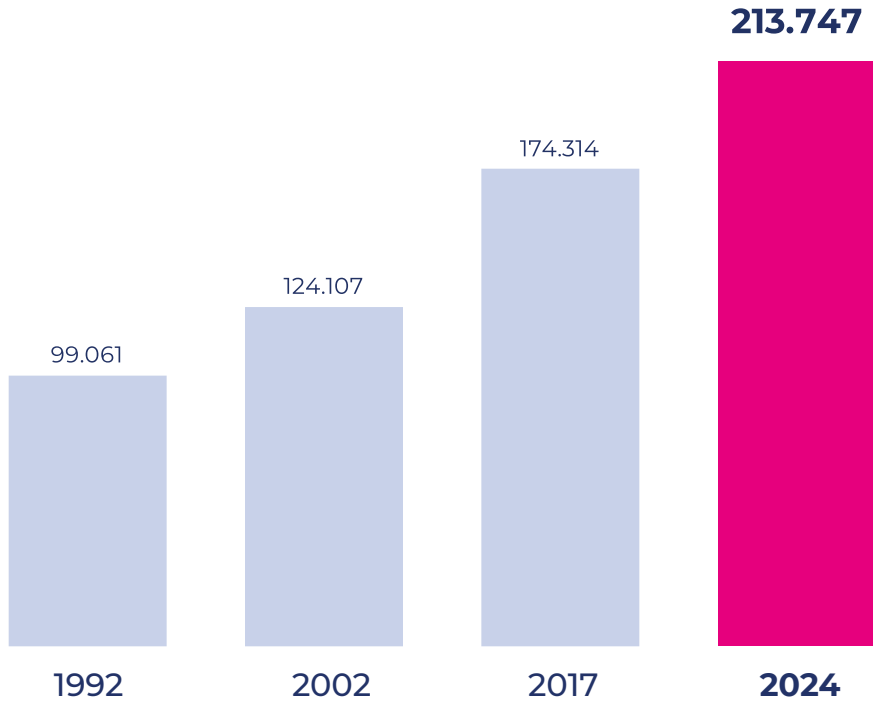
Nota: dado el redondeo de los valores a un decimal estos pueden no sumar 100%.





**CENSO**  
2024

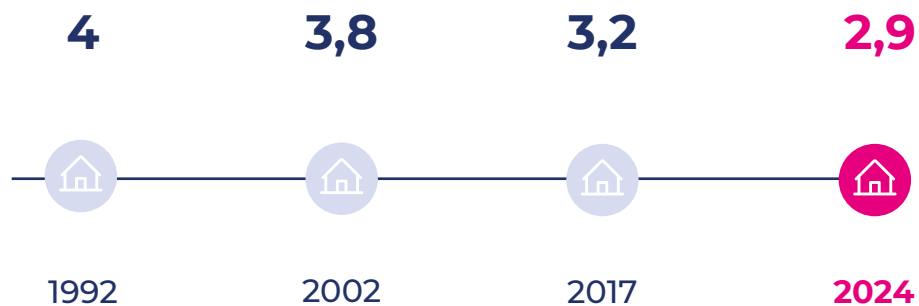
## Hogares censados en la región





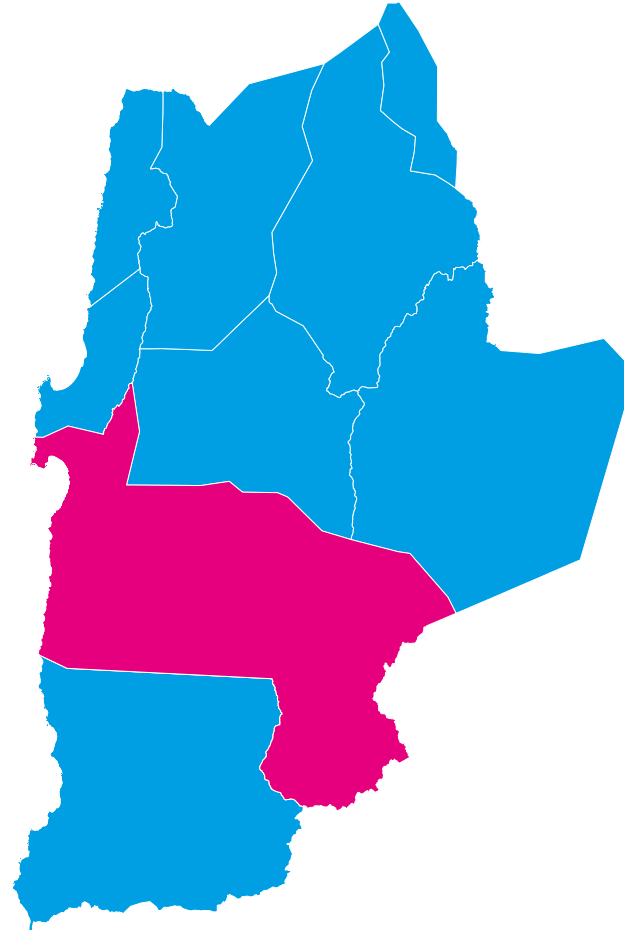
**CENSO**  
2024

## Promedio de personas por hogar en la región



# Promedio de personas por hogar por comuna

<b>Antofagasta 3</b>
<b>Mejillones 3</b>
<b>Sierra Gorda 3</b>
<b>Taltal 2,9</b>
<b>Calama 2,9</b>
<b>María Elena 2,9</b>
<b>Tocopilla 2,8</b>
<b>Ollagüe 2,5</b>
<b>San Pedro de Atacama 2,5</b>






**CENSO**  
2024

# Operativo

Región de Antofagasta





**CENSO**  
2024

## Porcentaje de población censada en la región por operativo



Viviendas Particulares

**98,9%**  
628.598



Viviendas Colectivas

**0,8%**  
5.341



Personas en situación de calle

**0,2%**  
1.477

Nota: dado el redondeo de los valores a un decimal estos pueden no sumar 100%.





**CENSO**  
2024

## Porcentaje de población censada en la región por modalidad



**Entrevista presencial**  
(DMC dispositivo móvil de captura)

**93,1%**  
591.603



**Cuestionario web**

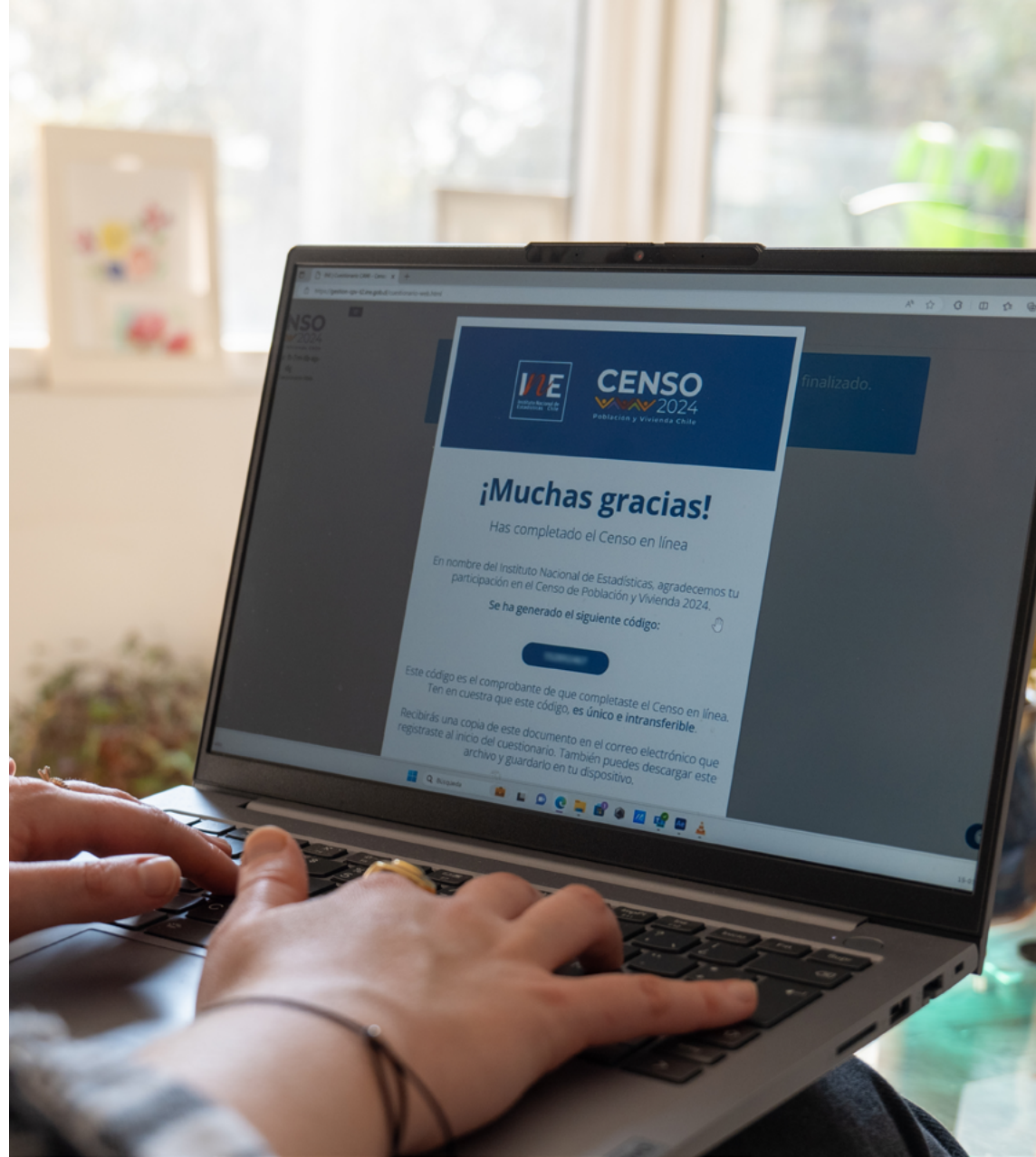
**6,9%**  
43.778



**Cuestionario papel**


**0%**  
35

Nota: dado el redondeo de los valores a un decimal estos pueden no sumar 100%.

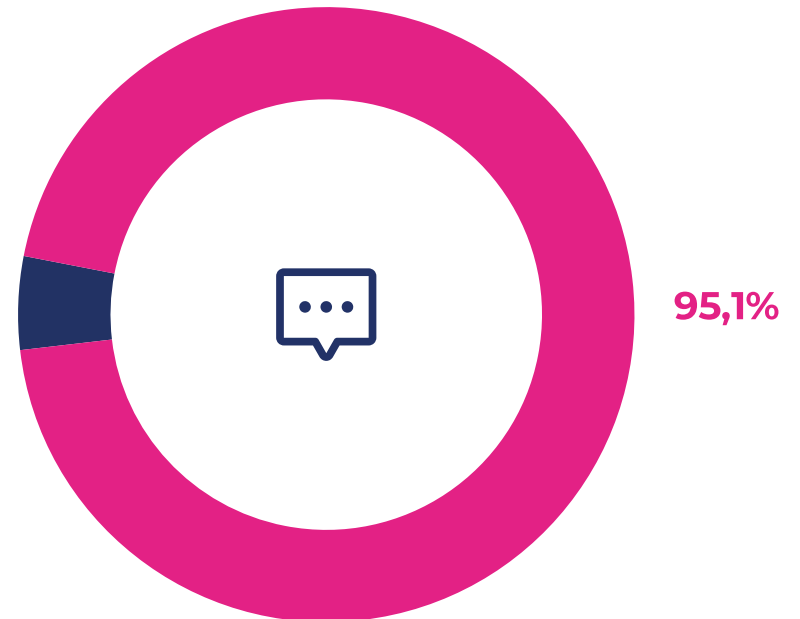


# Indicadores de desempeño operativo en la región

## Tasa de Rechazo



## Tasa de Respuesta



Nota: dado el redondeo de los valores a un decimal estos pueden no sumar 100%.



**CENSO**  
2024

# Anexo

## Calendario de entrega de resultados

### Resultados censales - 2025

<b>27 de marzo</b>	Personas, hogares y viviendas censadas a nivel nacional, regional y comunal, con datos desagregados por sexo y edad.
<b>30 de abril</b>	Población inmigrante internacional, migración interna y fecundidad. A su vez, se publicará la Memoria Censal.
<b>30 de mayo</b>	Características de viviendas como materialidad y acceso a servicios básicos (agua, electricidad y servicios higiénicos).
<b>30 de junio</b>	Características de la población tales como pertenencia a pueblos originarios, población afrodescendiente, población con discapacidad, género, religión o credo, nivel educativo, etc.
<b>Segundo semestre</b>	Base de datos y la cartografía censal, con información innominada e indeterminada.

### Resultados proyecciones - 2026

<b>Enero</b>	Estimación de población que reside en el país y actualización de las proyecciones de población para los próximos años, <b>con cifras a nivel nacional</b> , desagregadas por sexo y por edad.
--------------	---





**CENSO**  
2024

# Anexos

[www.censo2024.cl](http://www.censo2024.cl)

[Glosario](#)

---

[Ficha Metodológica](#)

---



